


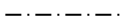


**【凡例】**

-  調査対象地
-  形質変更時要届出区域
-  単位区画
-  筆境界

**【格子の回転角度】**

起点を支点として、東西方向及び南北方向に引いた線並びにこれらと平行して10m間隔で引いた線を右に1° 06' 48"回転させて得られる線により、調査対象地を区画した。