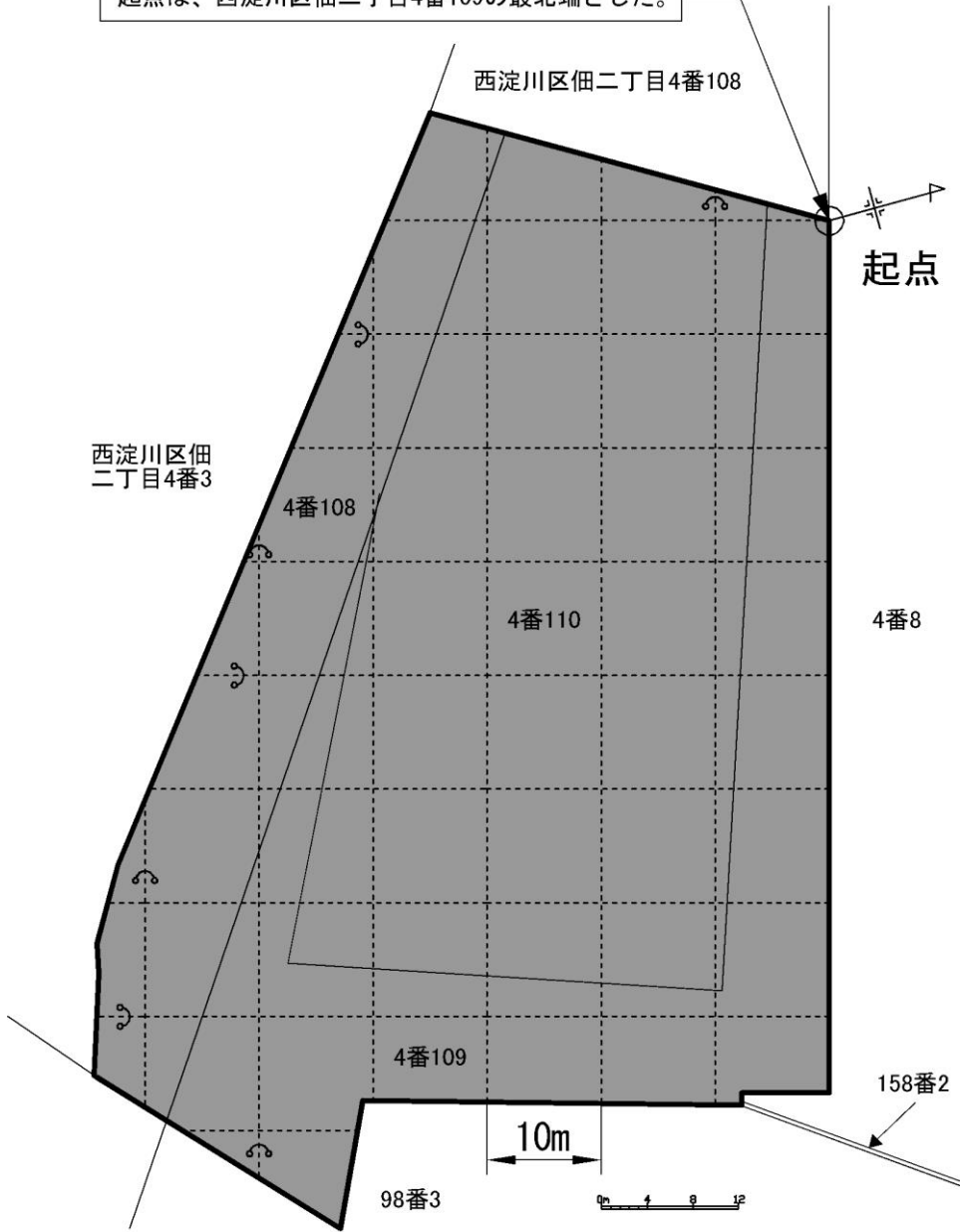






**【格子の回転角度】**

起点を支点として、東西方向及び南北方向に引いた線並びにこれらと並行して10m間隔で引いた線を右に15° 22' 33"回転させて得られる線により、調査対象地を区画した。

起点は、西淀川区佃二丁目4番109の最北端とした。



凡例			
	調査対象地		形質変更時要届出区域
	単位区画		単位区画の統合