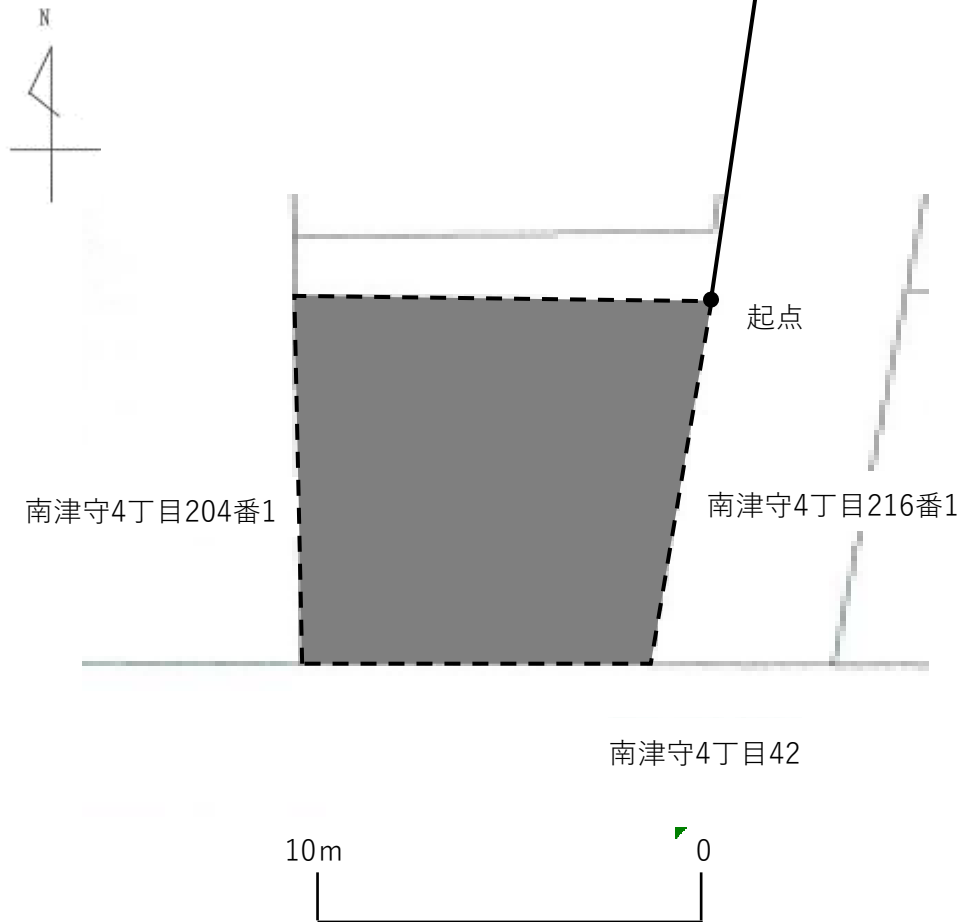


**【格子の回転角度】**




起点を支点として、東西方向及び南北方向に引いた線並びにこれらと平行して10m間隔で引いた線を右に81° 55'回転させて得られる線により、調査対象地を区画した。

**【起点】**

起点は西成区南津守4丁目216番12の最北端とした。



**【凡例】**

-  : 筆境界
-  : 調査対象地
-  : 形質変更時要届出区域