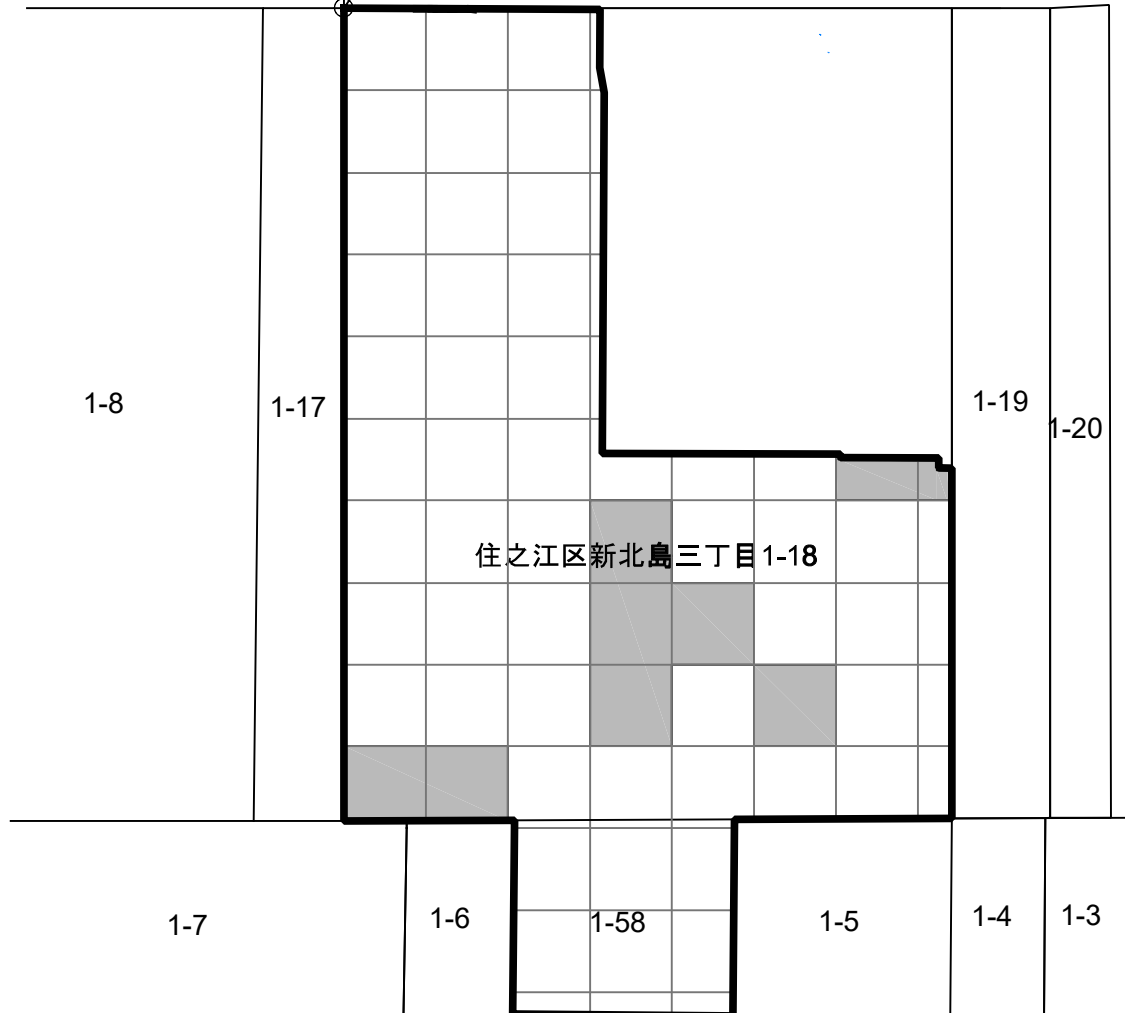




**【起点】**


大阪市住之江区新北島三丁目1-18の  
最北端とした。



**【凡例】**

 形質変更時要届出区域

 調査対象地

 単位区画

**【凡例】**

起点を支点として、東西方向及び南北方向に  
引いた線並びにこれらを平行して  
10m間隔で引いた線を右に13°07'32"回転させて  
得られる線により、調査対象地を区画した。