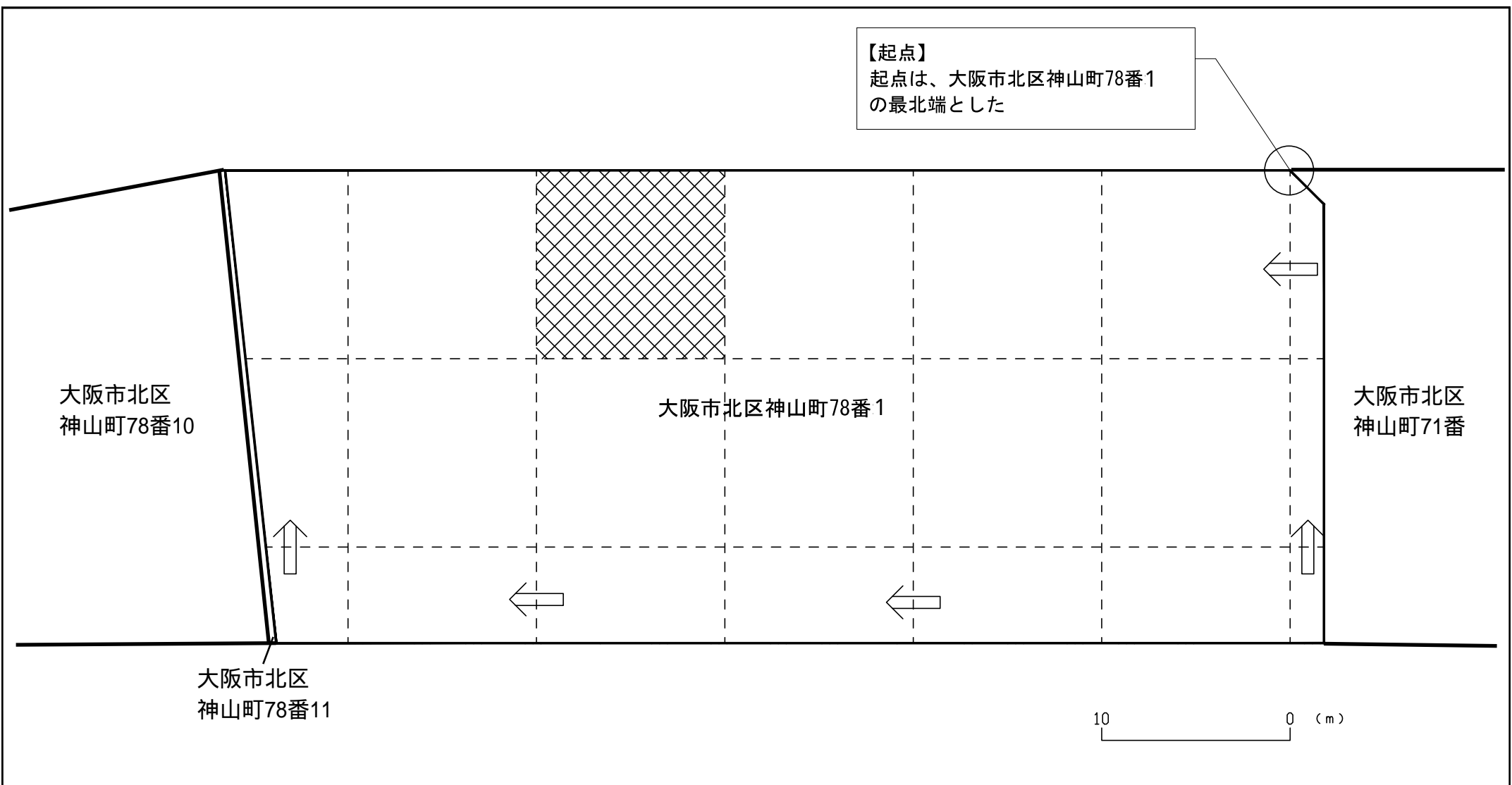






【起点】
 起点は、大阪市北区神山町78番1
 の最北端とした



凡例

-  : 調査対象地(筆境界)
-  : 単位区画
-  : 区画統合
-  : 形質変更時要届出区域

【格子の回転角】

起点を支点として、東西方向及び南北方向に引いた線並びにこれらと平行して10m間隔で引いた線を右に87°1'43"回転させて得られる線により、調査対象地を区画した。

