




【起点2】
大阪市北区豊崎6丁目1-1のうち
調査対象地の最北端とした。

【起点1】
大阪市北区豊崎6丁目2-1の
最北端とした。

凡例

-  形質変更時要届出区域
-  調査対象地
-  単位区画

凡例

【起点1】
起点を支点として、東西方向及び南北方向に引いた線並びにこれらを平行して10m間隔で引いた線を右に84° 33' 36"回転させて得られる線により、調査対象地を区画した。

【起点2】
起点を支点として、東西方向及び南北方向に引いた線並びにこれらを平行して10m間隔で引いた線を右に46° 26' 24"回転させて得られる線により、調査対象地を区画した。