

【起点】

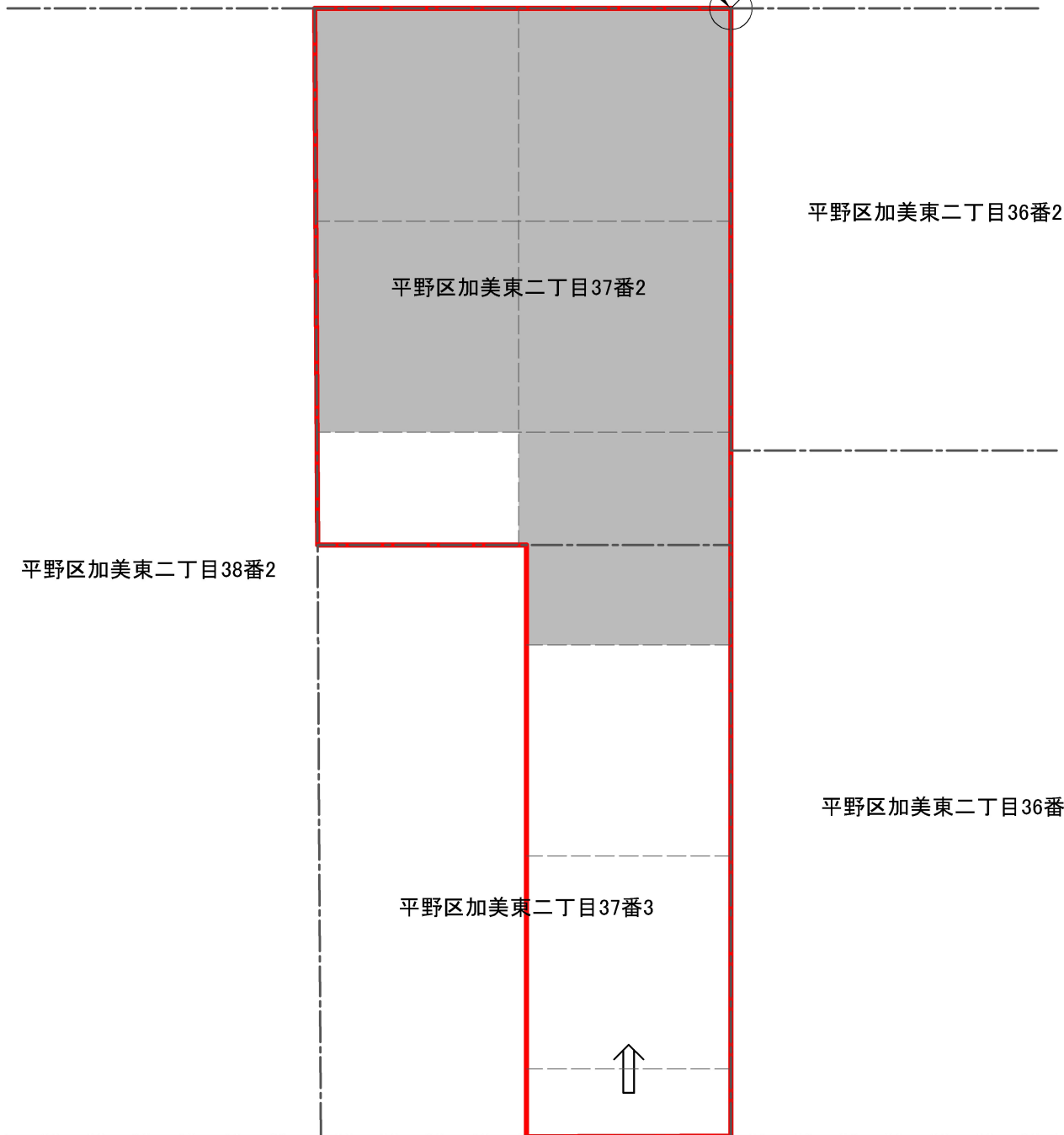
起点は平野区加美東二丁目37番2の最北端とした。

【格子の回転角度】





起点を支点として、東西方向及び南北方向に引いた線並びにこれらと平行して10m間隔で引いた線を右に89° 24' 1" 回転させて得られる線により、調査対象地を区画した。



起点



凡例

-  調査対象地
-  単位区画線
-  区画統合
-  基準不適合区画

0m 10m