





【凡例】	
	: 調査対象地
	: 単位区画
	: 敷地境界
	: 形質変更時用届出区域

【起点】
 起点は、大阪市都島区高倉町二丁目86番の最北端とする。

【格子の回転角度4° 48' 4\"/>