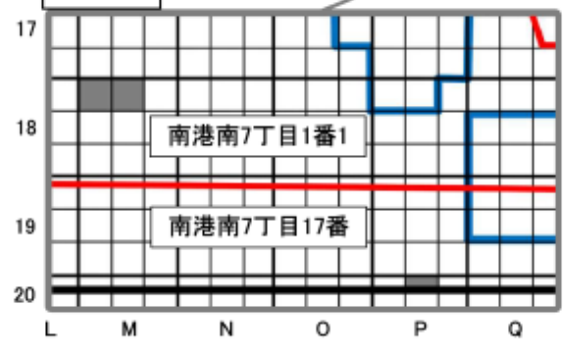

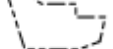





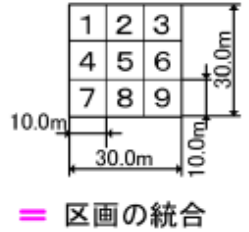
拡大図



凡例

-  形質変更時要届出区域
-  敷地境界
-  調査対象地
 は形質変更範囲外
-  地番境界線

区画の配置



格子の回転角

【起点】
 対象地の最北端(真北)を起点として、東西方向及び南北方向に引いた線並びにこれらを平行して10m間隔で引いた線を回転させずに得られる線により、調査対象地を区画した。