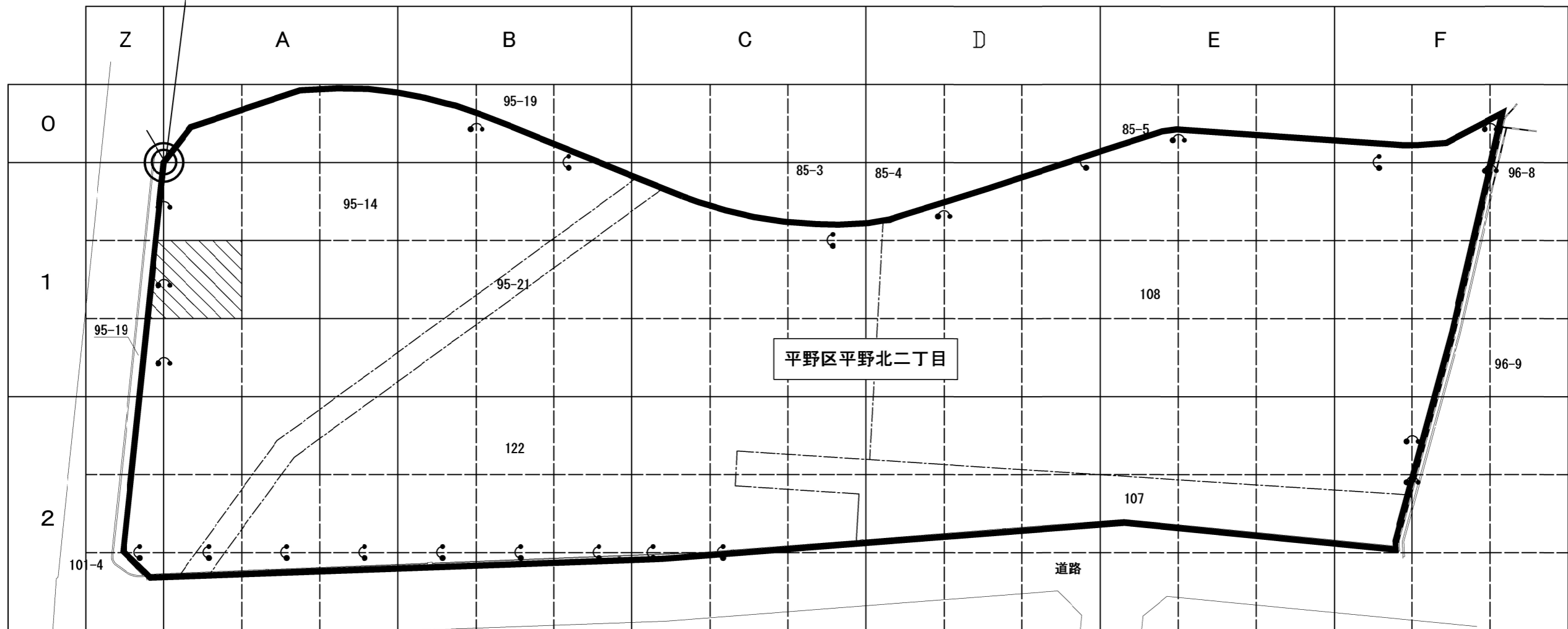







【起点】
 起点は、平野区平野北二丁目
 95番14の最北端とした。

【格子の回転角度】
 起点を支点として、東西方向及び南北方向に引
 いた線並びにこれらと平行して、10m間隔で引
 いた線を右に 80度32分22秒 に回転させて得ら
 れる線により、調査対象地を区画した。



【凡例】

-  対象地及び敷地境界線
-  形質変更時
要届出区域
-  筆境界線

-  起点
-  単位区画の統合
-  30m格子
-  単位区画

