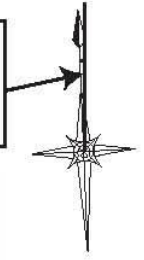
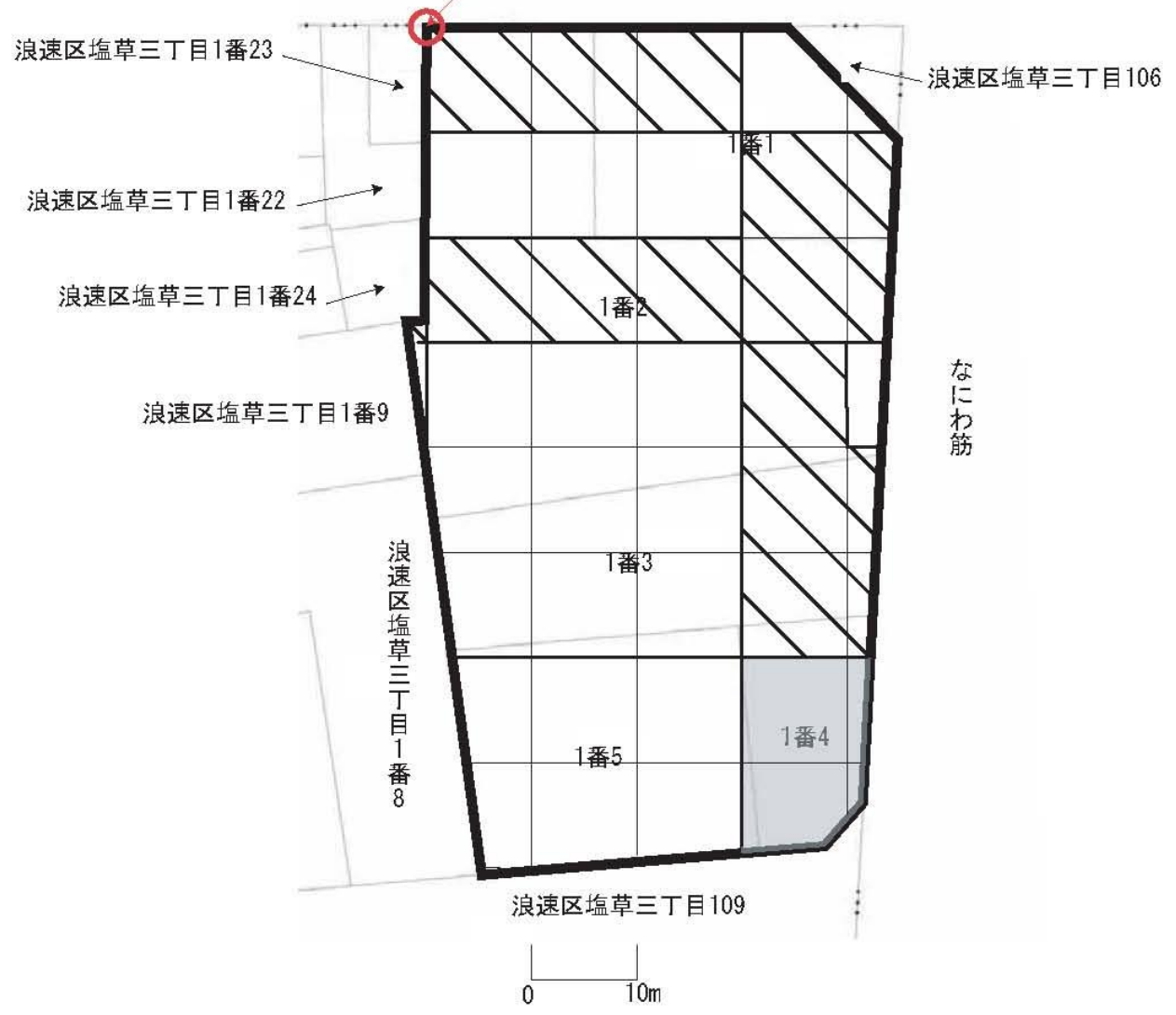






格子の回転角度：起点を支点として、東西方向及び南北方向に引いた線並びにこれらと平行して10m間隔で引いた線を右に2.35度回転させて得られる線により、調査対象地を区画した。



起点：大阪市浪速区塩草三丁目1番2の最北端とした



凡例

-  : 対象地範囲
-  : 指定解除する形質変更時要届出区域の範囲
-  : 形質変更時要届出区域の範囲
-  : 単位区画及び30m格子