

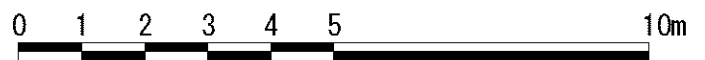


凡 例

	調査対象地
	形質変更所要届出区域

【起点】
起点は調査対象地の最北端とした。



【格子の回転角度】
起点を支点として、東西方向及び南北方向に引いた線並びにこれらと並行して10m間隔で引いた線を右に12° 28' 59" 回転させて得られる線により、調査対象地を区画した。