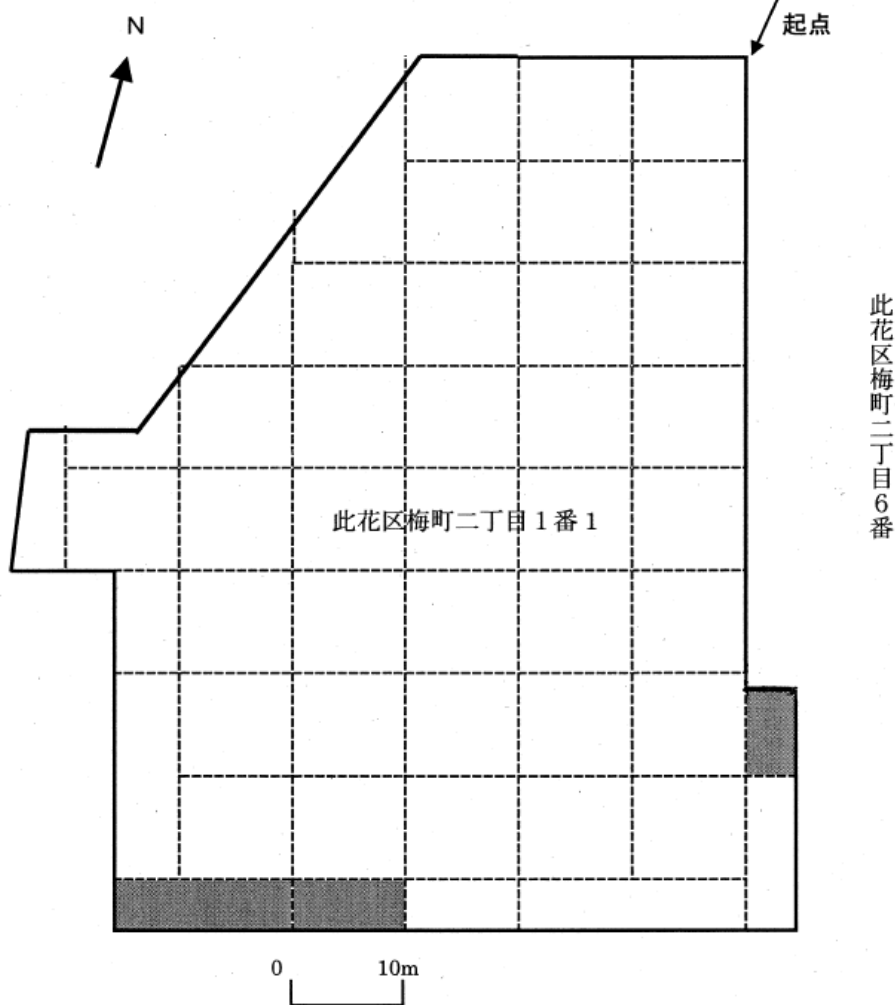





【起点】
 起点は、調査対象地（此花区梅町二丁目1番1の一部）の最北端とした。

【格子の回転角度】
 起点を支点として、東西方向及び南北方向に引いた線並びにこれらと平行して10m間隔で引いた線を右に72°50'回転させて得られる線により、調査対象地を区画した。



【凡例】

	: 調査対象地
	: 単位区画または統合後区画
	: 形質変更時要届出区域