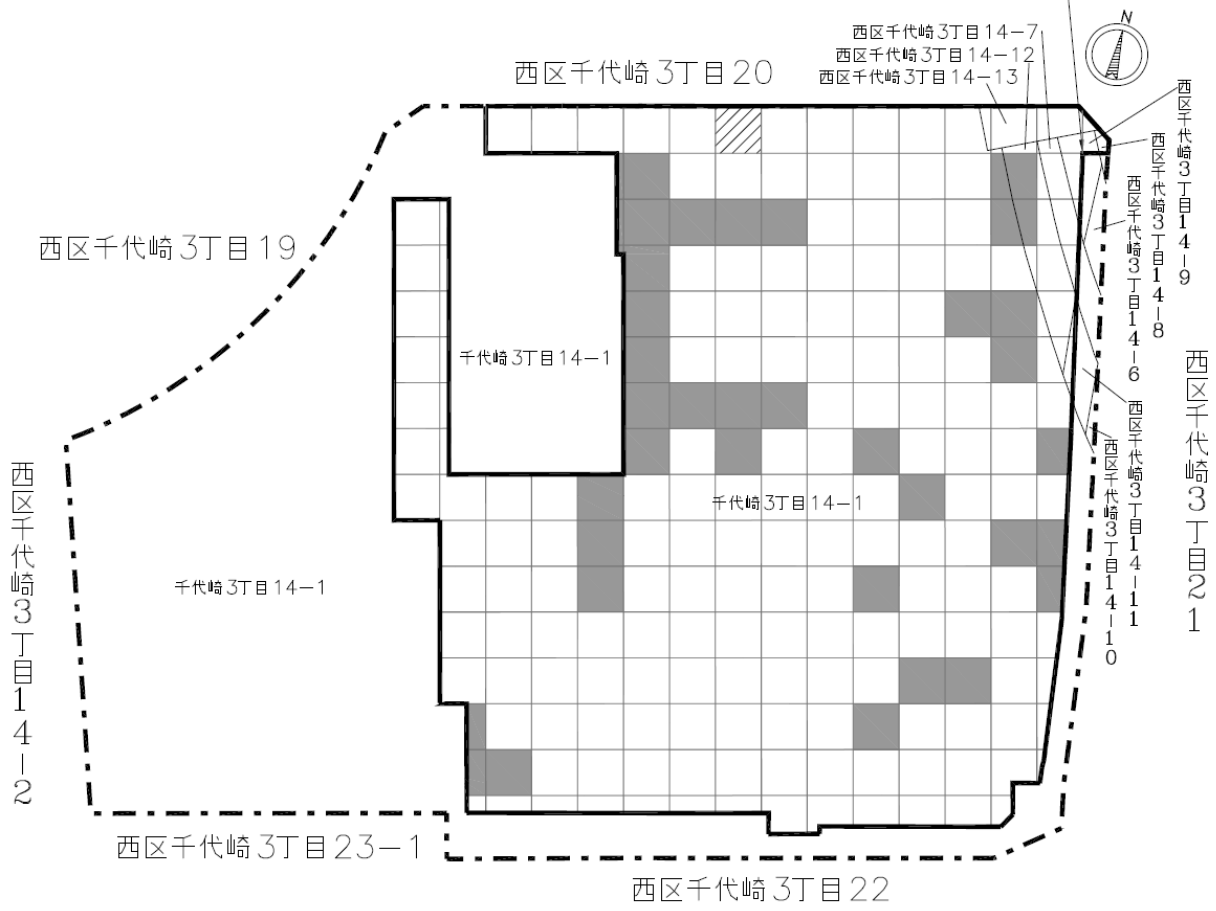






【起点】
 起点は大阪市西区千代崎3丁目14番9の内、調査対象地の最北端とした。

【格子の回転角度】
 起点を支点として、東西方向及び南北方向に引いた線ならびにこれらと平行して10m間隔で引いた線を右に76.4°回転させて得られる線により、調査対象地を区画した。



凡例

	: 敷地境界		: 調査対象地		: 形質変更時要届出区域
	: 今回指定する形質変更時要届出区域				