

N

【起点】

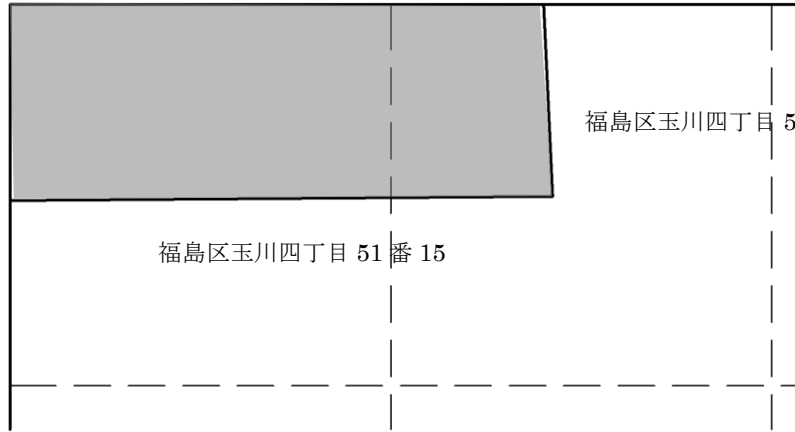
起点は、福島区玉川四丁目 51 番 14 の最北端とした。

【格子の回転角度】

起点を支点として、東西方向及び南北方向に引いた線並びにこれらと平行して 10m 間隔で引いた線を右に $45^{\circ} 0' 56''$ 回転させて得られる線により、調査対象地を区画した。

起点

福島区玉川四丁目 51 番 13




福島区玉川四丁目 53 番 3


福島区玉川四丁目 51 番 15

0 10m

【凡例】



: 調査対象地



: 単位区画



: 形質変更時要届出区域