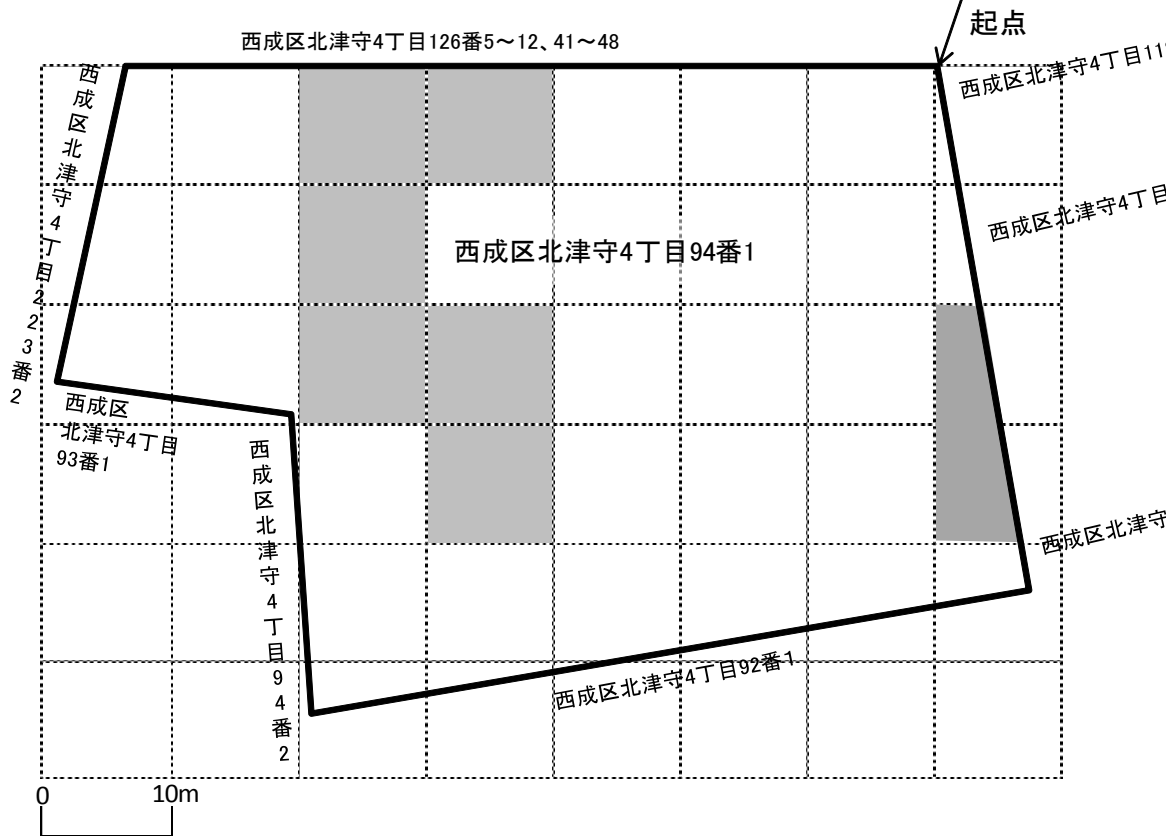





**【起点】**  
 起点は、調査対象地（西成区北津守4丁目94番1）の最北端とした。

**【格子の回転角度】**  
 起点を支点として、東西方向及び南北方向に引いた線並びにこれらと平行して10m間隔で引いた線を右に20° 42' 回転させて得られる線により、調査対象地を区画した。



<b>【凡例】</b>		: 調査対象地
		: 単位区画または統合後区画
		: 形質変更時要届出区域

1

8番

104番

4丁目95番