

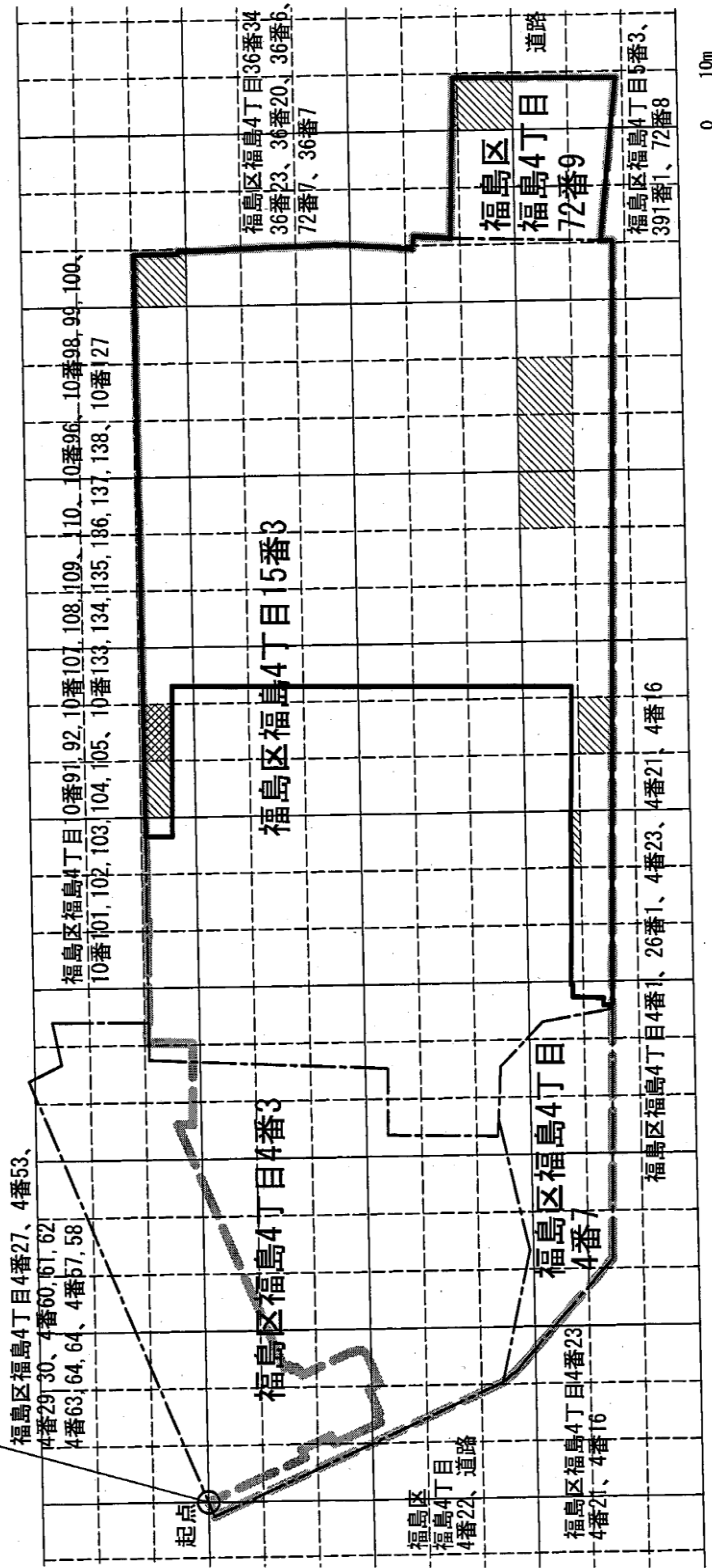


【起点】






起点は一連の工事で形質変更を実施する予定の土地(大阪府大阪市福島区福島4丁目4番3の一部、4番7、15番3、72番9)の最北端

【格子の回転角度】

起点を支点として東西方向及び南北方向に引いた線並びにこれらと平行して10m間隔で引いた線を右に10° 45' 48" 回転させて得られる線により調査対象地を区画した。



【凡例】

-  一連の工事で形質変更を実施する予定の土地
-  調査対象地
-  単位区画
-  形質変更時要届出区域
-  今回トリクロロエチレンに関し、指定を解除する形質変更時要届出区域(ふっ素に関する指定については変更なし)