

② 公共交通機関によるアクセス

公共交通機関を利用する場合のアクセスの状況は、図 5.14.7(1)～(4)に示すとおりである。南港中央公園へはニュートラムのポートタウン東駅から徒歩約 100m 程度であるが、周囲に複数のバス停が設置されている。

野鳥園臨港緑地及びシーサイドコスモは、バスによる利用も可能であるが、シーサイドコスモは大阪Metro中央線のコスモスクエア駅に隣接しており、野鳥園臨港緑地は、ニュートラムのトレードセンター前駅から徒歩約 1km である。

中央突堤臨港緑地には、近隣のバス停又は大阪Metro中央線の大阪港駅からのアクセスとなり、最寄りのバス停からは徒歩約 200m、大阪港駅からは徒歩約 400m である。

舞洲には、市街地から此花大橋を経由してバスが乗り入れており、自然とのふれあい活動の場の周辺に設置されている複数のバス停から徒歩によりアクセスすることとなる。舞洲緑道の入口へは、最寄りのバス停から徒歩約 450m である。

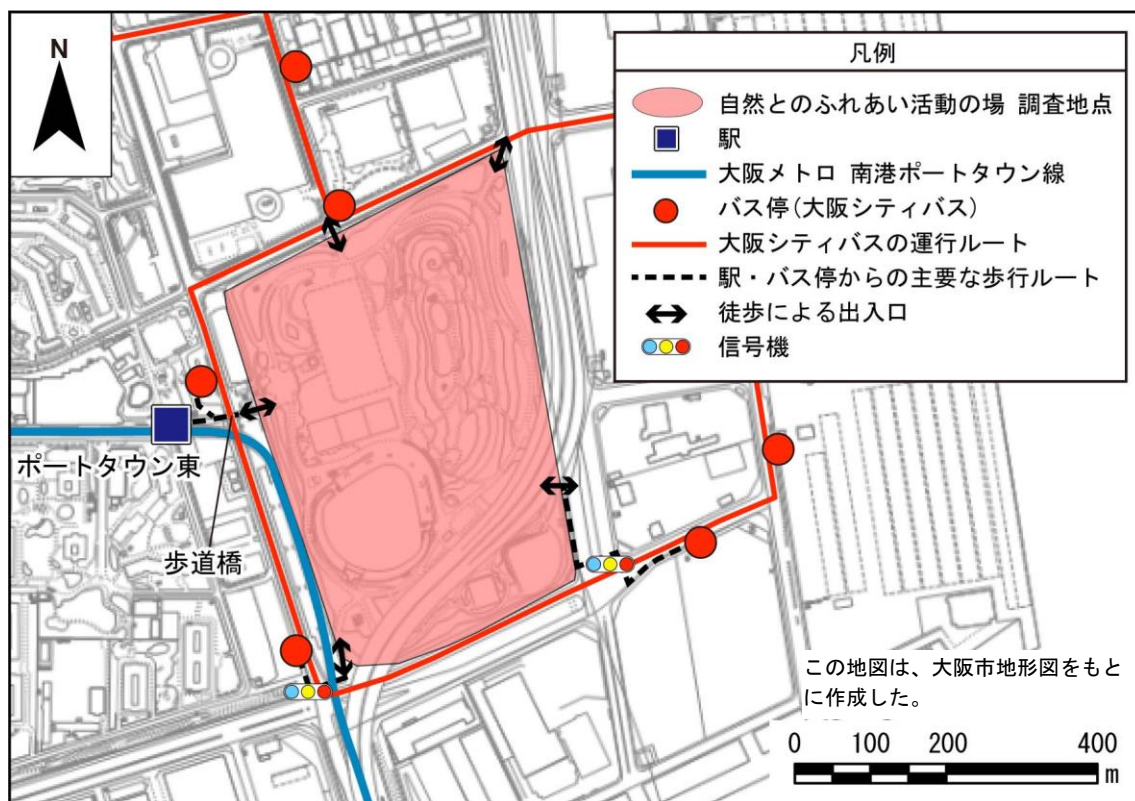


図 5.14.7(1) 公共交通機関によるアクセス (南港中央公園)

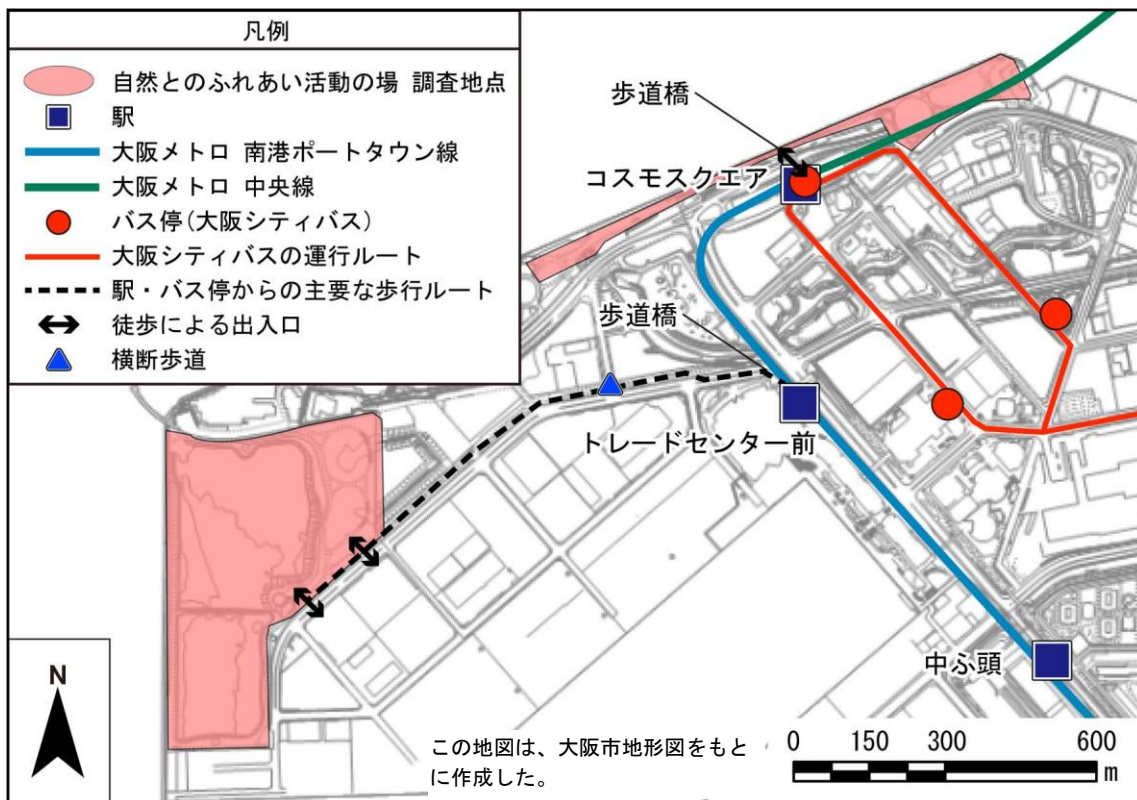


図 5. 14. 7(2) 公共交通機関によるアクセス（野鳥園臨港緑地及びシーサイドコスモ）

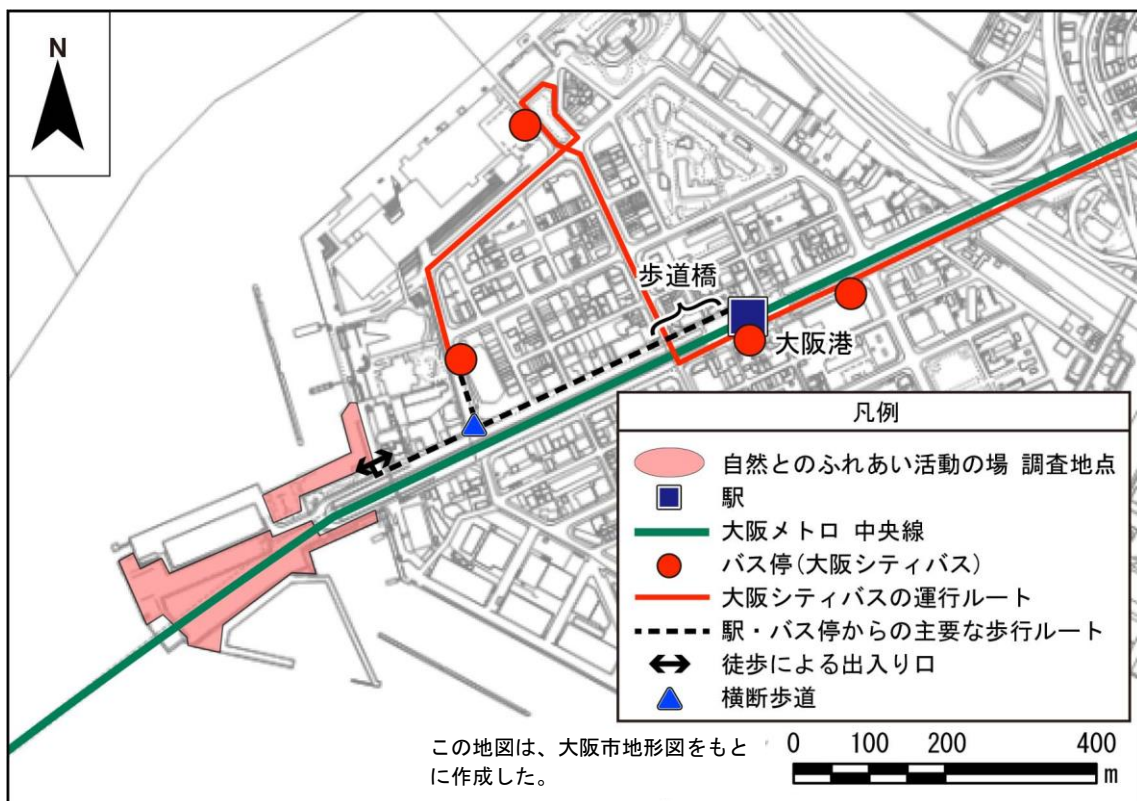
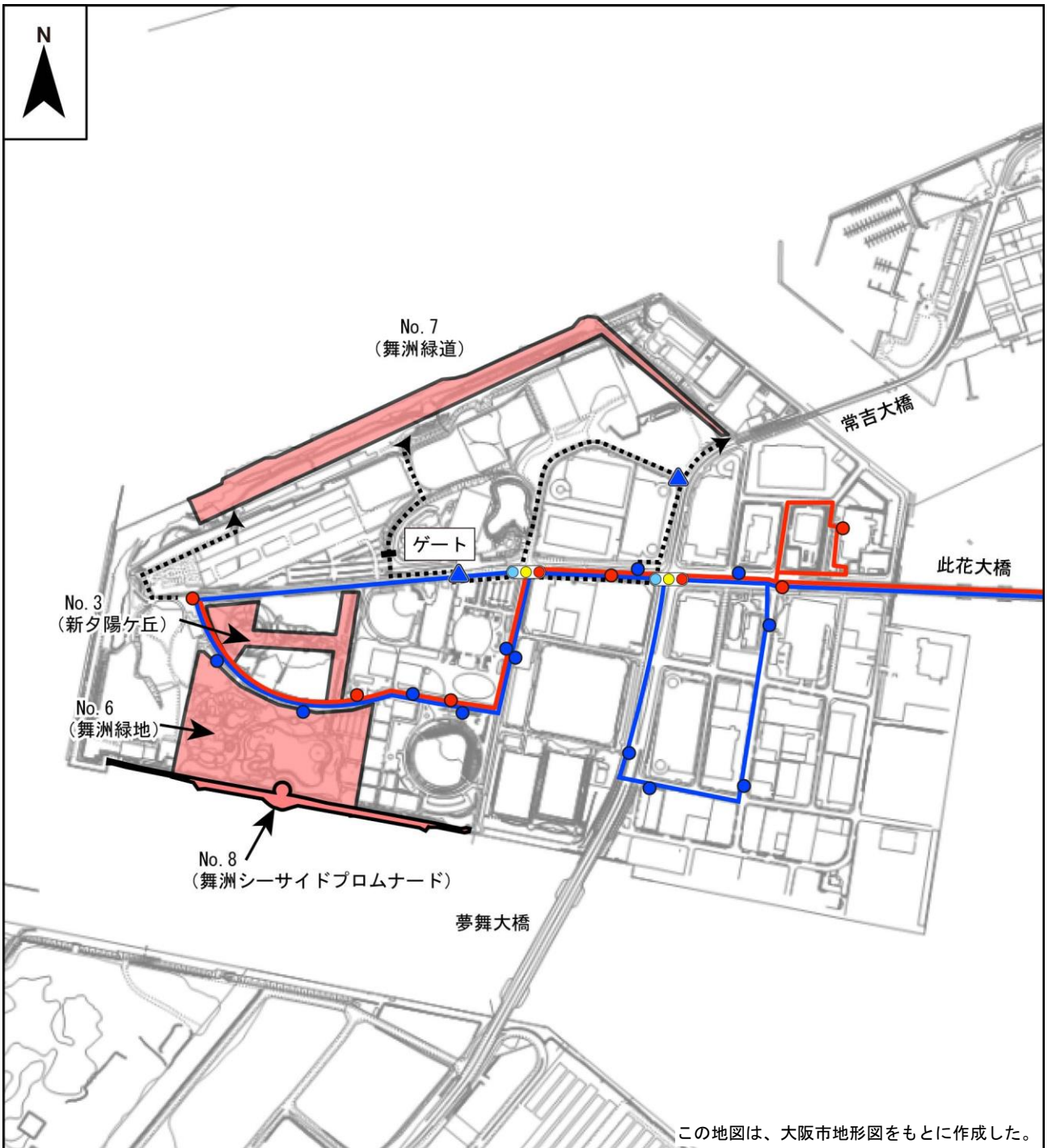


図 5. 14. 7(3) 公共交通機関によるアクセス（中央突堤臨港緑地）



凡例

- 自然とのふれあい活動の場の調査地点
- バス停(大阪シティバス)
- バス停(舞洲アクティブバス)
- 大阪シティバスの運行ルート
- 舞洲アクティブバスの運行ルート
- バス停からの徒歩ルート
- 信号機
- 横断歩道

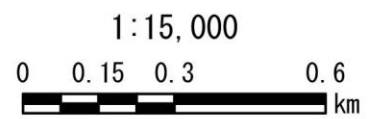


図 5.14.7(4) 公共交通機関によるアクセス(舞洲)