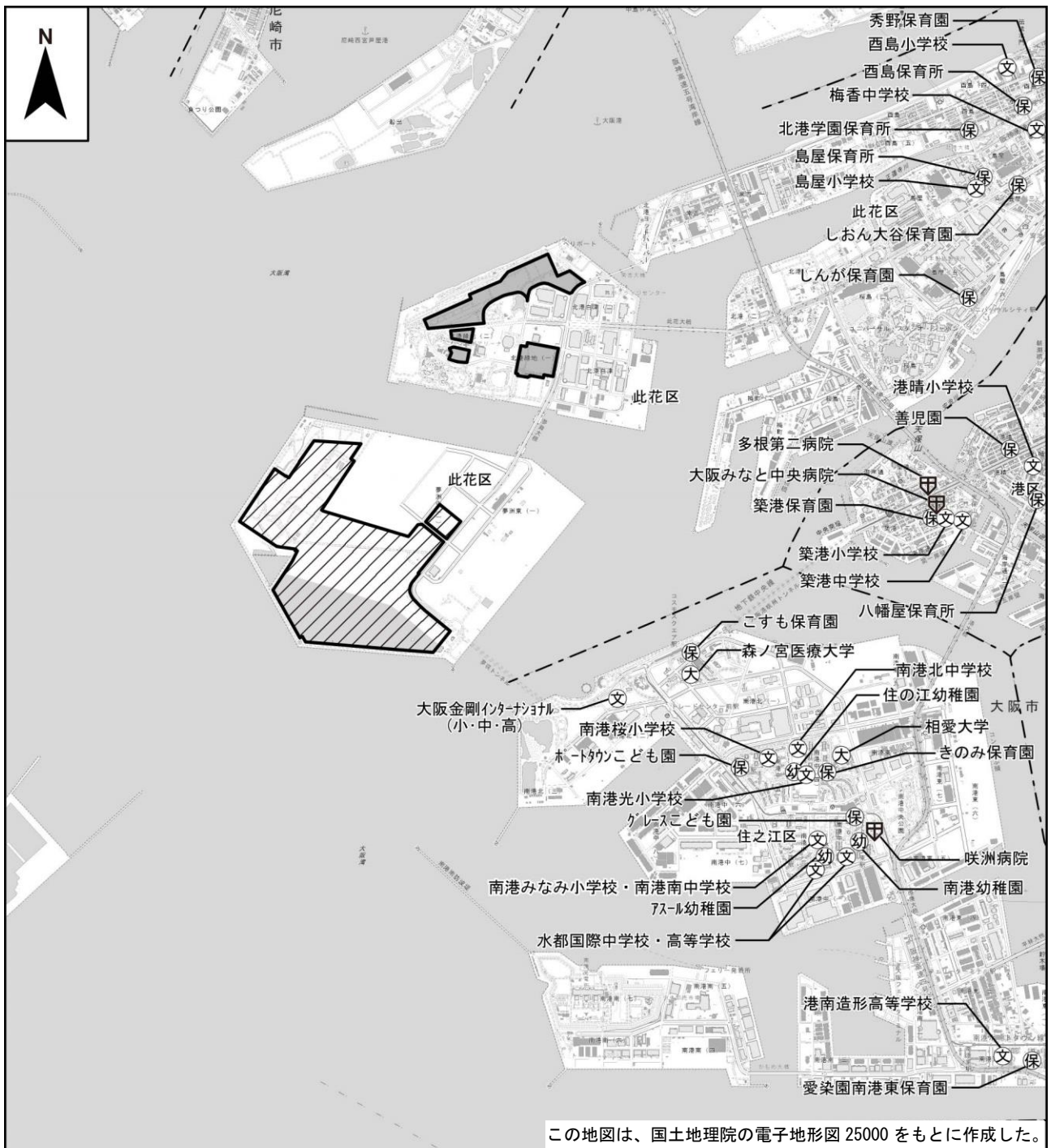


出典：「大阪市統計書」（大阪市、2020年）









図 2.1.7 地目別（有租地）面積の構成比

### 3. 事業計画地周辺の学校、病院等の施設

事業計画地周辺の学校、病院等の施設は、図 2.1.8 に示すとおりである。事業計画地である夢洲、舞洲には学校、病院等はない。



凡例

- |                                                                                     |               |                                                                                     |     |                                                                                     |    |
|-------------------------------------------------------------------------------------|---------------|-------------------------------------------------------------------------------------|-----|-------------------------------------------------------------------------------------|----|
|  | 会場予定地         |  | 幼稚園 |  | 学校 |
|  | (仮称) 舞洲駐車場予定地 |  | 保育園 |  | 大学 |
|  | 市区界           |  | 病院  |                                                                                     |    |

出典：「地図情報サイト マップナビおおさか」「保育施設等一覧」  
 (大阪市ホームページ、令和4年4月閲覧)  
 「府内の市町村立小・中・義務教育学校住所一覧」  
 「大阪府内にある公立高校・支援学校等ホームページ一覧」  
 (大阪府ホームページ、令和4年4月閲覧)

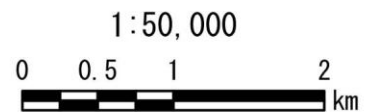


図 2.1.8 事業計画地周辺の学校、病院の位置

## 2.1.5 水域

### 1. 水域利用の状況

事業計画地周辺の海域は、図 2.1.9 に示すとおり大阪港港湾区域である。大阪港港湾区域内には漁港法（昭和 25 年 法律第 37 号）に基づく漁港区域はなく、漁業権は設定されていない。なお、海面漁業生産統計調査（農林水産省ホームページ、令和 4 年 4 月閲覧）によると、大阪市における平成 30 年の漁獲量は 210t である。