

5.14 自然とのふれあい活動の場

5.14.1 調査

1. 調査内容

会場予定地及び（仮称）舞洲駐車場予定地の周辺地域における自然とのふれあい活動の場の状況を把握するため、既存資料及び現地調査を実施した。

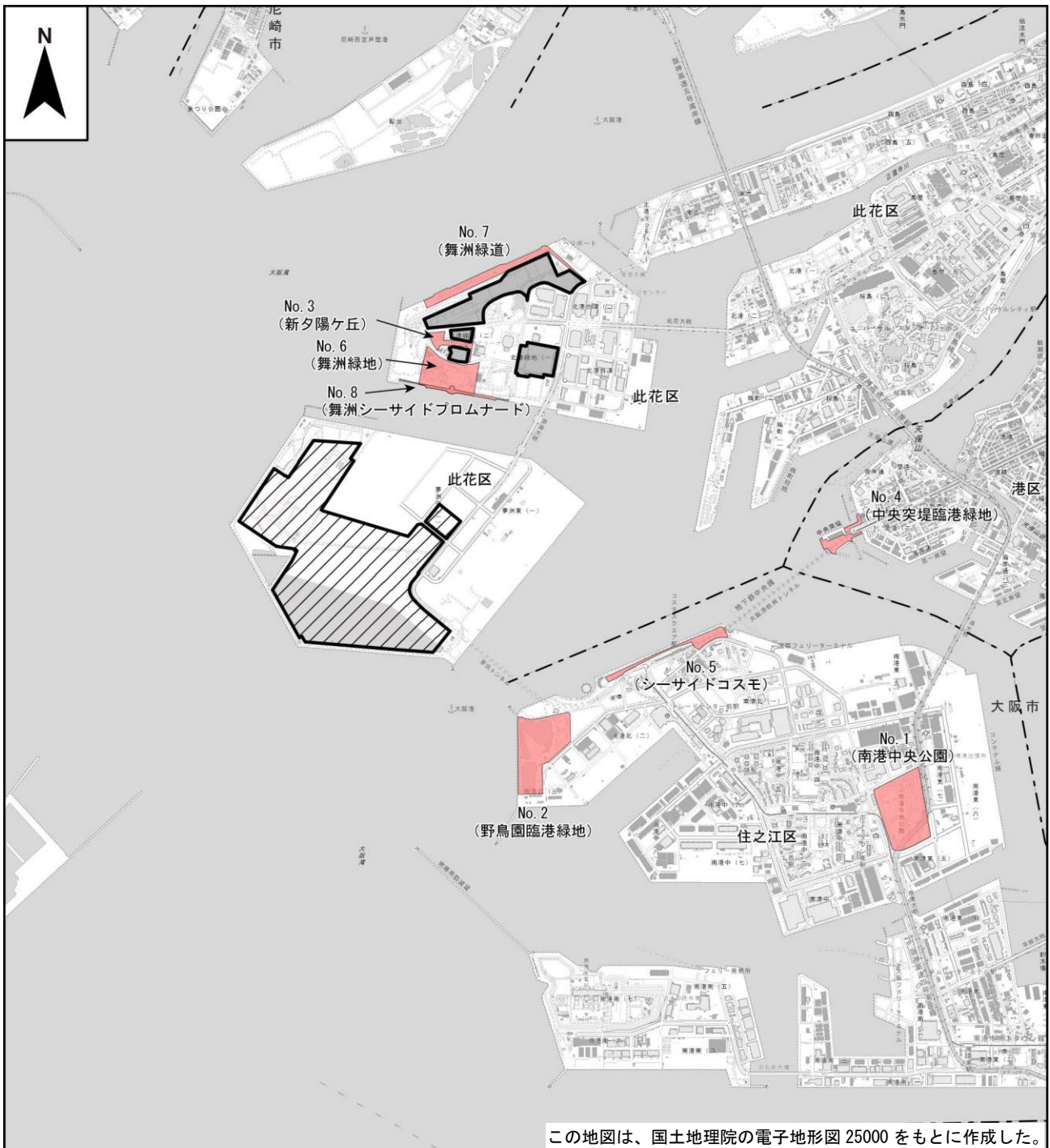
調査内容は表 5.14.1 に、既存資料は表 5.14.2 に、調査地点の位置は図 5.14.1 に示すとおりである。

表 5.14.1 調査内容





調査対象項目	調査対象範囲・地点	調査対象期間	調査方法
ふれあい活動の場の位置、分布、利用状況等	会場予定地及び（仮称）舞洲駐車場予定地の周辺地域：8 地点	至近年	既存資料調査 調査を行った既存資料は表 5.14.2 に示すとおりである。
		平日：令和 2 年 10 月 27 日（火） 令和 2 年 11 月 30 日（月） 休日：令和 2 年 10 月 25 日（日） 令和 2 年 11 月 29 日（日）	現地踏査 自然とのふれあい活動の場の施設の概要、利用状況等の調査と当該情報の整理及び解析

表 5.14.2 既存資料

調査対象項目	情報元	出典
ふれあい活動の場の位置、分布、利用状況等	大阪市ホームページ	大阪市ホームページ（令和 4 年 4 月閲覧） 大阪市港区ホームページ（令和 4 年 4 月閲覧） 大阪市観光局公式サイトホームページ（令和 4 年 4 月閲覧）
	指定管理者等ホームページ	南港中央野球場・庭球場・バーベキュー広場ホームページ（令和 4 年 4 月閲覧） 舞洲スポーツアイランドホームページ（令和 4 年 4 月閲覧） 大阪南港野鳥園ホームページ（令和 4 年 4 月閲覧） 北港観光バスホームページ（令和 4 年 4 月閲覧） Osaka Metro ホームページ（令和 4 年 4 月閲覧）
	指定管理者提供資料	南港中央公園（南港中央野球場・庭球場・バーベキュー広場）資料
	ゼンリン住宅地図	大阪府 大阪市此花区（2019 年 8 月出版） 大阪府 大阪市住之江区（2019 年 8 月出版） 大阪府 大阪市港区（2019 年 5 月出版）



凡例

-  会場予定地
-  (仮称) 舞洲駐車場予定地
-  市区界
-  自然とのふれあい活動の場 調査地点

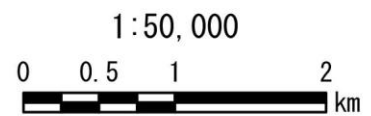


図 5.14.1 調査地点の位置

2. 調査結果

(1) 自然とのふれあい活動の場の概要

① 既存資料調査

自然とのふれあい活動の場の概要は表 5.14.3 に示すとおりである。

咲洲には南港中央公園、野鳥園臨港緑地及びシーサイドコスモ、舞洲には新夕陽ヶ丘、舞洲緑地、舞洲緑道及び舞洲シーサイドプロムナード、港区の大阪港咲洲トンネル出入り口付近には中央突堤臨港緑地がある。利用区分としては、都市公園、野鳥観察所、ビューポイント及び緑地等の自然とのふれあい活動の場が存在している。

表 5.14.3 自然とのふれあい活動の場の概要（既存資料調査）

市	図中 番号	名称	利用区分	概要	会場予定地 との 位置関係	(仮称) 舞 洲駐車場予 定地との 位置関係
大阪市	No. 1	南港中央公園	都市公園	南港中央公園には多目的広場、遊具広場の他、野球場、庭球場、バーベキュー広場等の施設がある。駐車場は普通車 186 台（うち身障者用 2 台）、大型車 3 台の収容スペースがある。	東南東 約 5.3km	南東 約 4.6km
	No. 2	野鳥園臨港緑地	野鳥観察所	日本における渡り鳥の重要な生息地であった大阪湾岸一帯に生息する野鳥の保護を目的に設置された。園内には海が展望できる丘や林、干潮時に人工干潟になる西池のほか、八角形の屋根を持つ展望塔が整備されており、環境省の「日本の重要湿地」に指定されている。駐車場は普通車 20 台、バス 2 台の収容スペースがある。	南東 約 2.5km	南 約 3.0km
	No. 3	新夕陽ヶ丘	ビューポイント	舞洲スポーツアイランド内にあり、高さ 25m の人工の丘の頂上には展望広場があり、潮風と緑を満喫できる。丘からは日本夕陽百景にも選定された美しい夕陽を見ることができる。	北東 約 2.0km	近傍
	No. 4	中央突堤臨港緑地	ビューポイント	中央突堤にあるダイヤモンドポイントは築港地域の西端にあり、美しい夕陽を見ることができる。	東 約 4.4km	東南東 約 2.7m
	No. 5	シーサイドコスモ	ビューポイント	「大阪港の緑の玄関づくり」「臨海新都の前庭づくり」をコンセプトとして設計された海浜緑地である。休憩所、芝生公園、ボードウォーク、魚釣り園等の施設があり、憩いの場となっていると同時に、遊歩道からは美しい夕陽や夜景を見ることができる。	東南東 約 3.0km	南南東 約 2.4km
	No. 6	舞洲緑地	緑地	緑に囲まれた広場の真ん中には灯台があり、砂場と大型遊具では小さな子供から大人まで楽しむことができる。大型遊具は舞洲緑地周辺の港に停泊するコンテナ船をモチーフにしたデザインとなっている。	北東 約 1.8km	近傍
	No. 7	舞洲緑道	緑道	人工磯と平行して舗道が伸びており、風景を楽しみながらジョギングやサイクリングを楽しむことができる。	北東 約 2.7km	近傍
	No. 8	舞洲シーサイド プロムナード	散策路	大噴水ではダイナミックな水のダンスを見ることができ、夜はライトアップされる。散歩道からは南港・天保山方面の海岸夜景を楽しむことができる。日本夕陽百景に選定されている。	北東 約 1.7km	近傍

注：本表は、表 5.14.2 に示す既存資料にもとづき作成した。

② 現地調査

自然とのふれあい活動の場に関する現地調査結果は表 5.14.4(1)～(3)、現地写真は表 5.14.5(1)、(2)に示すとおりである。

表 5.14.4(1) 自然とのふれあい活動の場の概要（現地調査）

地点名称	No.1 南港中央公園	No.2 野鳥園臨港緑地	No.3 新夕陽ヶ丘
利用者属性	家族連れ、団体、個人	個人	家族連れ、個人
利用形態	バーベキュー、スポーツ、公園、散策等	バードウォッチング、眺望、散策等	公園、眺望、散策等
面積	208,820m ²	193,000m ²	43,000m ²
利用状況	野球場、テニスコート、バーベキュー施設等を完備している。園内にある遊具広場には多くの子供の遊ぶ姿が見られる。多目的広場ではソフトボール等各種スポーツの団体利用ができる。	展望塔には多くの人が集まり、バードウォッチングを楽しんでいる。緑地内では鳥のさえずりに耳を傾けながら、散歩を楽しむ人の姿が見られる。	高さ 25m の展望広場からは大阪湾を見渡すことができる。川が流れる四季の谷、お花見広場、あずまやのある散策ルートはゆったりと散歩を楽しむことができる。
駐車場	普通車 186 台（うち身障者用 2 台）、大型車 3 台 ※時期により駐車可能台数は変更することがある。	普通車 20 台、バス 2 台	敷地内にはないが、近隣に有料駐車場が複数ある。
アクセス	県外からの自動車は、阪神高速湾岸線南港北出口または阪神高速湾岸線 南港南出口を利用するルートがある。 また、公共交通機関としてはニュートラムがある（「ポートタウン東」駅から約 100m）。	自動車は阪神高速湾岸線南港北出口または咲洲トンネル出口を利用するルートがある。 また、公共交通機関としてはニュートラムがある（「トレードセンター前」駅から徒歩約 1.1km）。	自動車は阪神高速湾岸線湾岸舞洲出口、国道 43 号線を利用するルートがある。 また、公共交通機関としては JR 環状線「西九条駅」から大阪シティバス（81 系統）で約 35 分、JR 桜島線「桜島駅」から舞洲アクティブバス（2 系統）で約 15 分、「中央線コスモスクエア駅」からコスモドリームライン（3 系統）で約 20 分である。
備考	野球場では高校・大学野球等の公式戦が行なわれる。高校野球では全国高校野球選手権大阪大会の開催球場のひとつになっている。 バーベキュー広場は 3 月～11 月までの営業である。	毎年数回干潟の生き物観察会や野鳥観察会等のイベントを開催している。	—

注：本表は、現地調査結果及び表 5.14.2 に示す既存資料にもとづき作成した。

表 5. 14. 4 (2) 自然とのふれあい活動の場の概要 (現地調査)

地点名称	No. 4 中央突堤臨港緑地	No. 5 シーサイドコスモ	No. 6 舞洲緑地
利用者属性	家族連れ、個人	個人	家族連れ、個人
利用形態	公園、眺望、散策等	釣り、公園、眺望、散策等	公園、散策等
面積	85,000m ²	35,000m ²	130,000m ²
利用状況	多くの人が釣りや散歩を楽しんでいる。ウッドデッキが広がる中央突堤は美しい夕陽を見ることができ、「ダイヤモンドポイント」と呼ばれている。	シーサイドコスモには休憩所、芝生公園、ボードウォーク等の施設があり、平日、休日問わず釣りや散歩、ジョギングを楽しむ人の姿が見られる。遊具のある広場は子供連れの家族や子供が多く利用している。	風のそよぐ芝生広場では家族連れがピクニックを楽しむ姿が見られる。灯台付近には子供が遊ぶことのできる大型遊具が完備されている。舞洲緑地内には水辺もあり、上の池から流れてくる川のせせらぎの音に耳を傾けながら散歩を楽しむことができる。
駐車場	敷地に隣接した駐車場は使用中中止中 (2021 年 4 月時点)。近隣に有料駐車場が複数ある。	敷地内にはないが、近隣に有料駐車場が複数ある。	敷地内及び近隣に有料駐車場が複数ある。
アクセス	公共交通機関としては大阪メトロ中央線がある (「大阪港駅」から約 500m)。	公共交通機関としては大阪メトロ中央線がある (「コスモスクエア駅」から徒歩すぐ)。	自動車は阪神高速湾岸線湾岸舞洲出口、国道 43 号線を利用するルートがある。 また、公共交通機関としては JR 環状線「西九条駅」から「81 系統 舞洲スポーツアイランド」行の大阪シティバスで約 35 分、JR 桜島線 (ゆめ咲線)「桜島駅」から舞洲アクティブバス (2 系統) で約 15 分、「中央線コスモスクエア駅」からコスモドリームライン (3 系統) で約 20 分である。
備考	—	—	—

注：本表は、現地調査結果及び表 5. 14. 2 に示す既存資料にもとづき作成した。

表 5.14.4(3) 自然とのふれあい活動の場の概要（現地調査）

地点名称	No.7 舞洲緑道	No.8 舞洲シーサイドプロムナード
利用者属性	家族連れ、個人	家族連れ、個人
利用形態	眺望、散策等	釣り、眺望、散策等
面積	85,000m ²	—
利用状況	海沿いの舗道ではサイクリングや釣りを楽しむ人の姿が見られる。 令和2年11月時点では一部劣化により立ち入りが制限されている場所がある。	舞洲の南岸沿いに整備された長さ約600mのボードウォークでは、景観を楽しみながら人々が散歩や釣りを楽しんでいる。 令和2年11月時点では一部劣化により立ち入りが制限されている場所がある。
駐車場	敷地内にはないが、近隣に有料駐車場が複数ある。	敷地内にはないが、近隣に有料駐車場が複数ある。
アクセス	自動車は阪神高速湾岸線湾岸舞洲出口、国道43号線を利用するルートがある。 また、公共交通機関としてはJR環状線「西九条駅」から「81系統 舞洲スポーツアイランド」行の大阪シティバスで約35分、JR桜島線（ゆめ咲線）「桜島駅」から舞洲アクティブバス（2系統）で約15分、「中央線コスモスクエア駅」からコスモドリームライン（3系統）で約20分である。	
備考	—	—

注：本表は、現地調査結果及び表 5.14.2 に示す既存資料にもとづき作成した。

表 5.14.5(1) 自然とのふれあい活動の場の現地写真

No. 1 南港中央公園



No. 2 野鳥園臨港緑地



No. 3 新夕陽ヶ丘



No. 4 中央突堤臨港緑地



No. 5 シーサイドコスモ



No. 6 舞洲緑地

