

(資料2)

## 大阪市設住吉霊園ほか4霊園平面図

- 住吉霊園 (28%)
- 千駄霊園 (50%)
- 平野霊園 (35%)
- 加美霊園 (50%)
- 松原霊園 (35%)

※これらの図面は、図面中の縮尺サイズからさらに（ ）内の割合の大きさに縮小したものです。

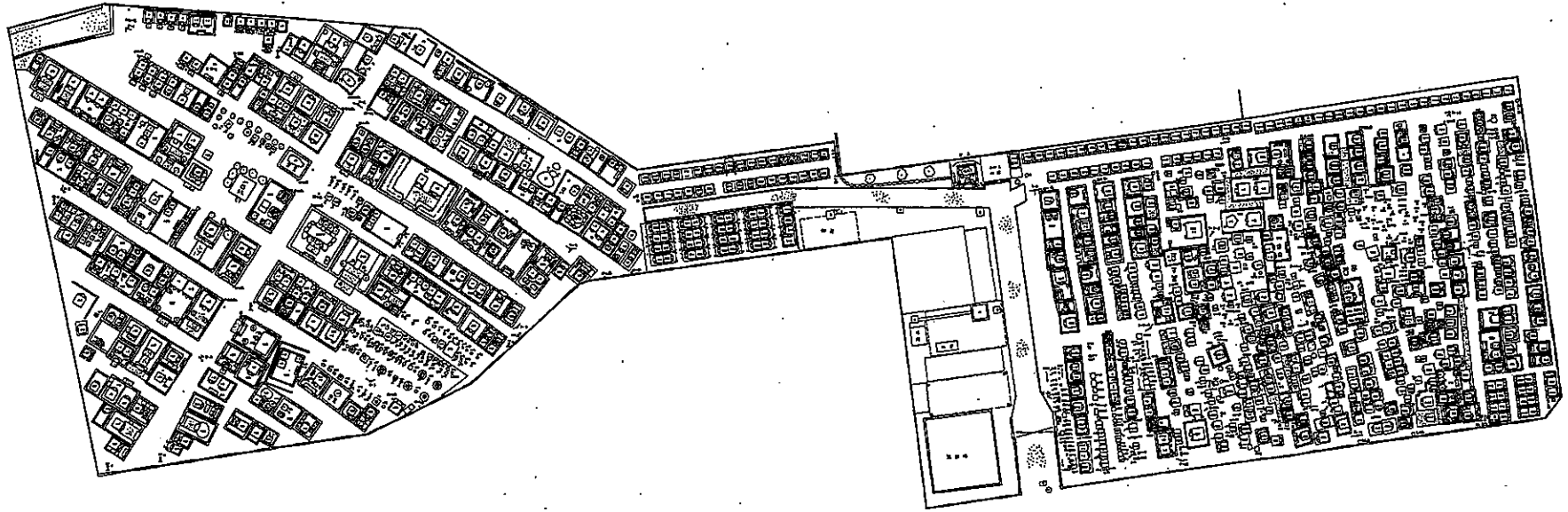
※これらの図面は毎年作成されるものではないため、特に注記がない場合においても、現状が変化している場合があります、その場合は現状を優先します

注) PDF化するに当たり、A3サイズからA4サイズに縮小していますので、ご注意ください。



住宅園現況平面圖

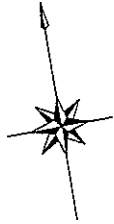
S=1:100



1	2	3	4	5	6	7	8	9	10	11	12	13	14	15	16	17	18	19	20	21	22	23	24	25	26	27	28	29	30	31	32	33	34	35	36	37	38	39	40	41	42	43	44	45	46	47	48	49	50	51	52	53	54	55	56	57	58	59	60	61	62	63	64	65	66	67	68	69	70	71	72	73	74	75	76	77	78	79	80	81	82	83	84	85	86	87	88	89	90	91	92	93	94	95	96	97	98	99	100
---	---	---	---	---	---	---	---	---	----	----	----	----	----	----	----	----	----	----	----	----	----	----	----	----	----	----	----	----	----	----	----	----	----	----	----	----	----	----	----	----	----	----	----	----	----	----	----	----	----	----	----	----	----	----	----	----	----	----	----	----	----	----	----	----	----	----	----	----	----	----	----	----	----	----	----	----	----	----	----	----	----	----	----	----	----	----	----	----	----	----	----	----	----	----	----	----	----	----	-----

工程名稱 大連市住宅園現況平面圖  
圖 號 住宅園 圖 尺 1:100  
繪 圖 人 李 强 3 月 3 日  
校 核 人 王 强 3 月 3 日  
大連市住宅園現況平面圖

# 千躰靈園現況平面図



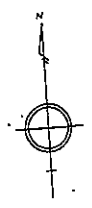
凡例

塙	基	□
木	坪	■
石	旗	○
花	立	○
植	名	□
葉	標	□
築	植	□
障	成	□
地	木	□
ア	フ	□
全	所	□
水	道	□
タ	キ	□
空	地	□
E	注	○
ガ	ド	○
旗	界	—
電	柱	□
コ	ス	○
街	差	○
塙	波	○

所在地名	住吉区千躰1丁目
図面名	平面図縮尺1:100
作成年月日	平成1年3月 日
	図面番号

大阪市環境事業局業務部庶務課

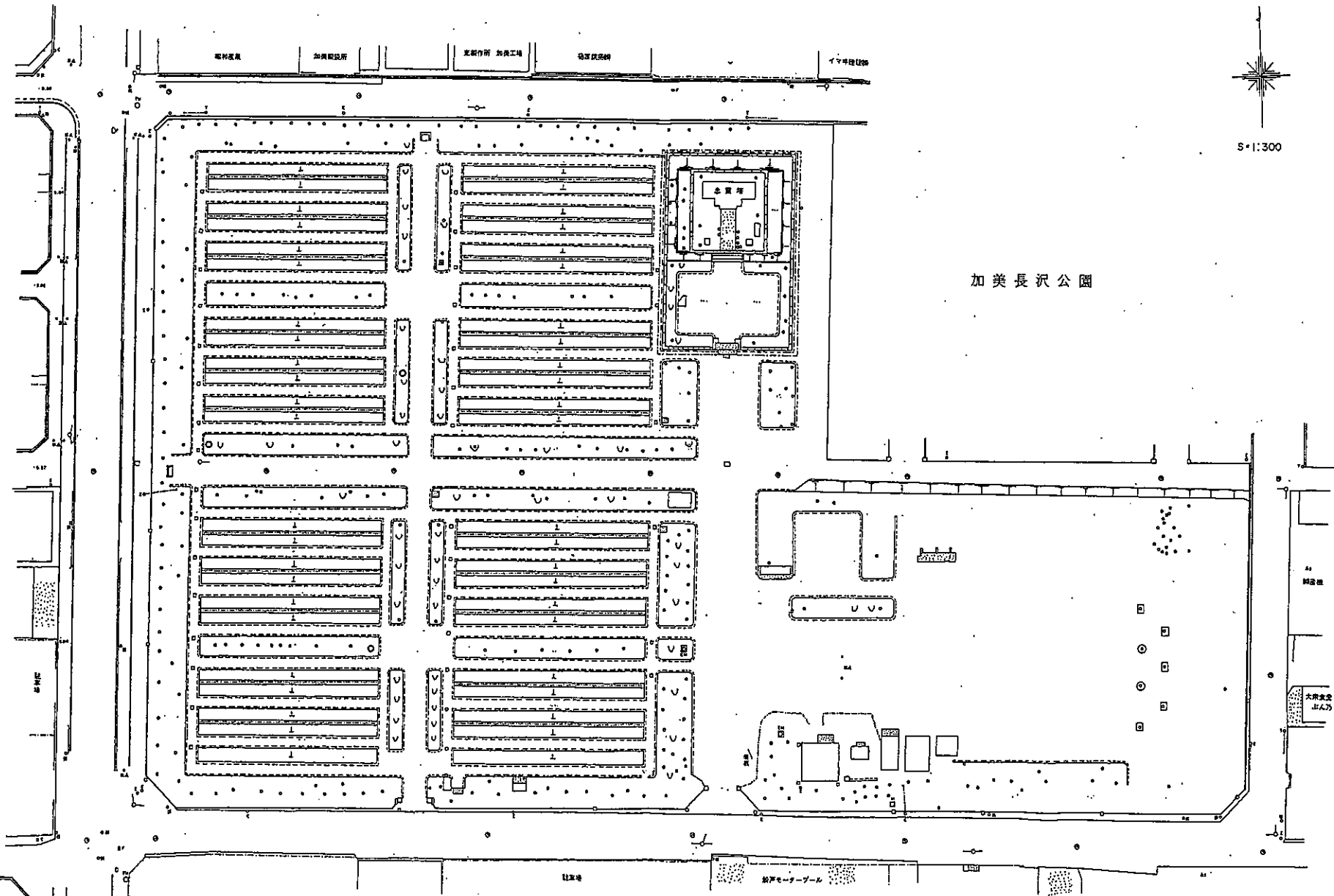
# 平野靈園現況平面図



墓	石	○
墓	木	□
墓	土	△
墓	瓦	◇
墓	石	○
墓	木	□
墓	土	△
墓	瓦	◇
墓	石	○
墓	木	□
墓	土	△
墓	瓦	◇
墓	石	○
墓	木	□
墓	土	△
墓	瓦	◇
墓	石	○
墓	木	□
墓	土	△
墓	瓦	◇

所在地 大阪府大阪市東淀川区  
 図名 平野霊園現況平面図  
 作成年月 昭和62年8月

加美霊園現況平面図



1:300

加美長沢公園

※現在は、便所等が整備されています。

