

(資料2)

## 大阪市設瓜破霊園ほか3霊園及び大阪市立服部納骨堂建物図面

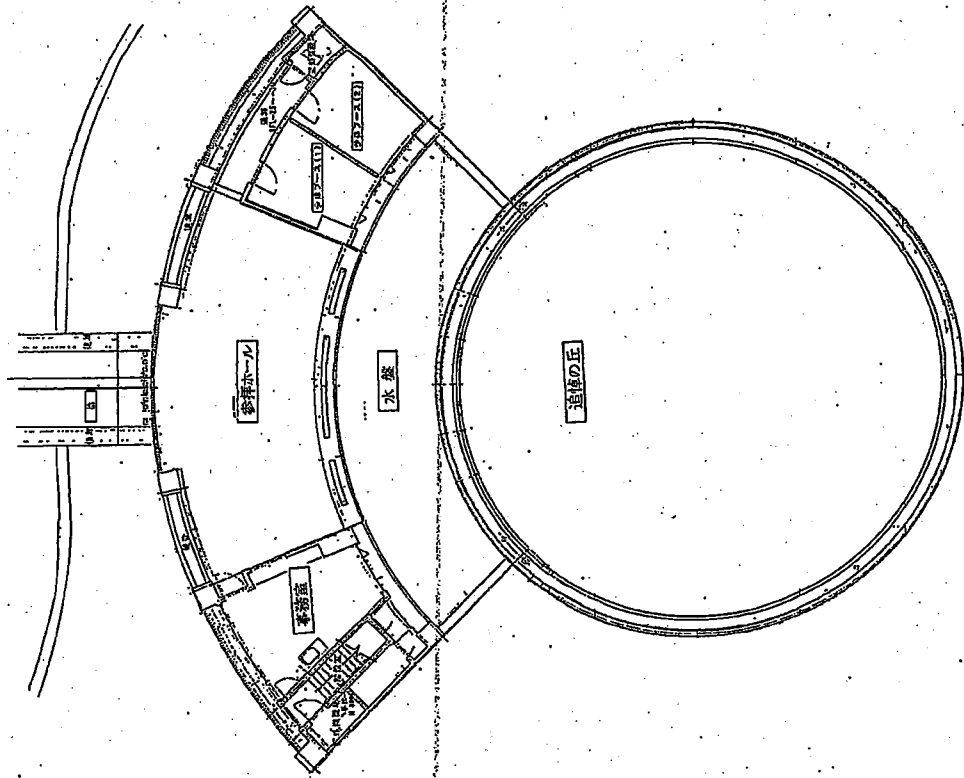
- 瓜破霊園 (35%)
- 合葬式墓地 (100%)
- 服部霊園 (25%) ……南北各1枚
- 南霊園 (50%)
- 北霊園 (50%)
- 服部納骨堂 (100%)

※これらの図面は、図面中の縮尺サイズからさらに（ ）内の割合の大きさに縮小したものです

※これらの図面は毎年作成されるものではないため、特に注記がない場合においても、現状が変化している場合があります、その場合は現状を優先します

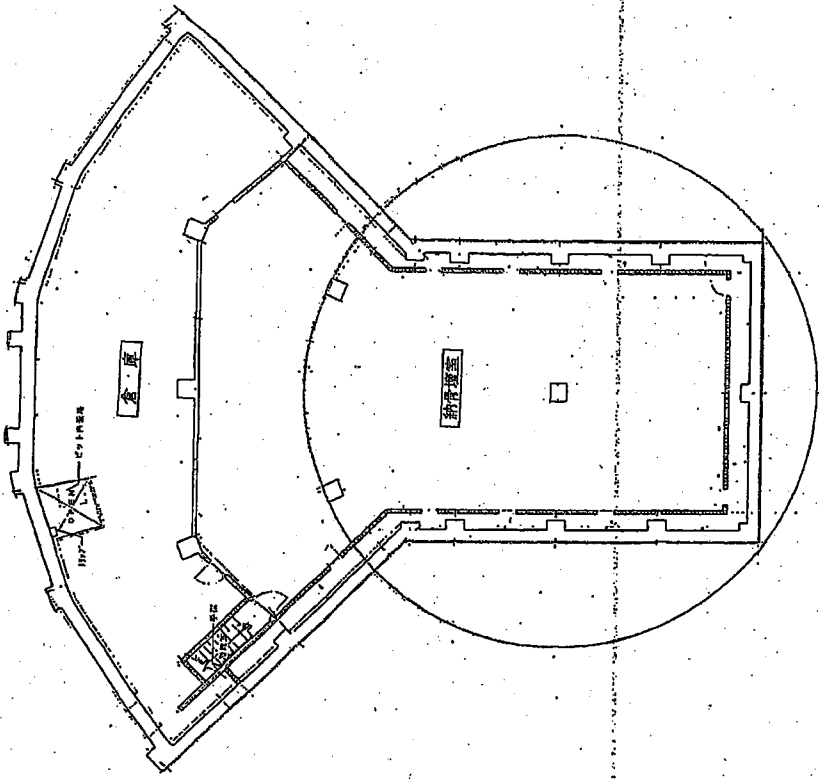


合葬式墓地

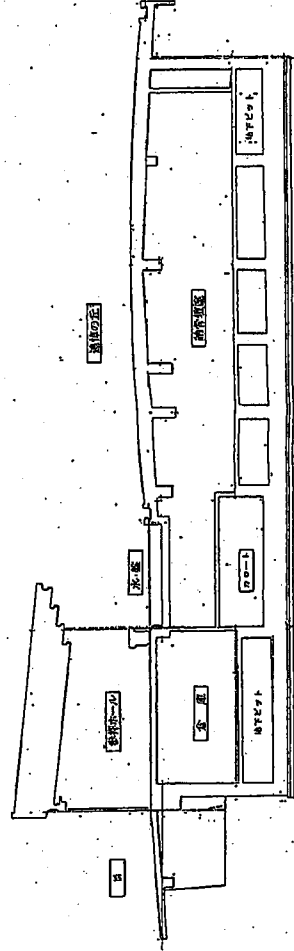


1F 平面図

1:200

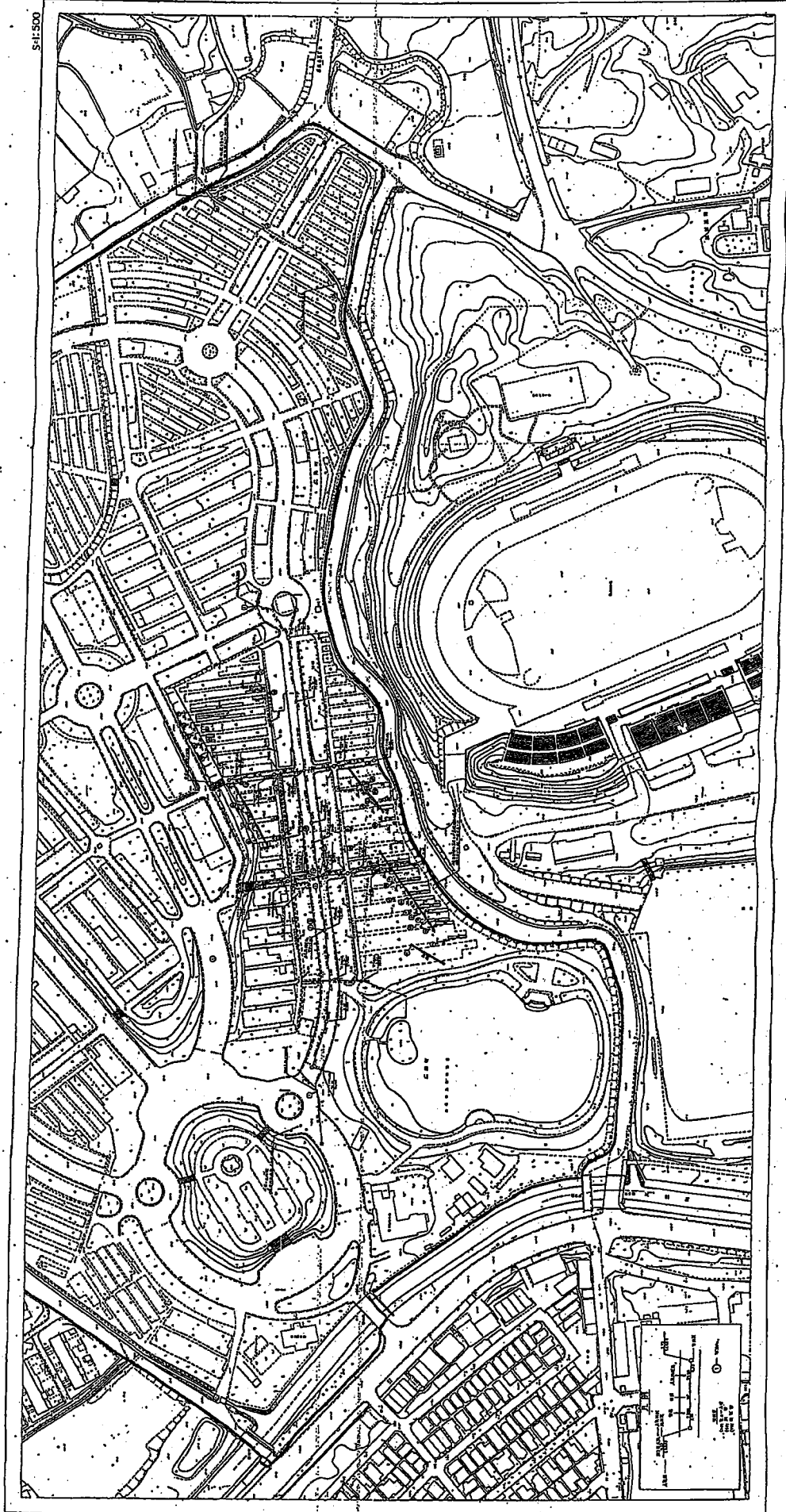


B1 平面図



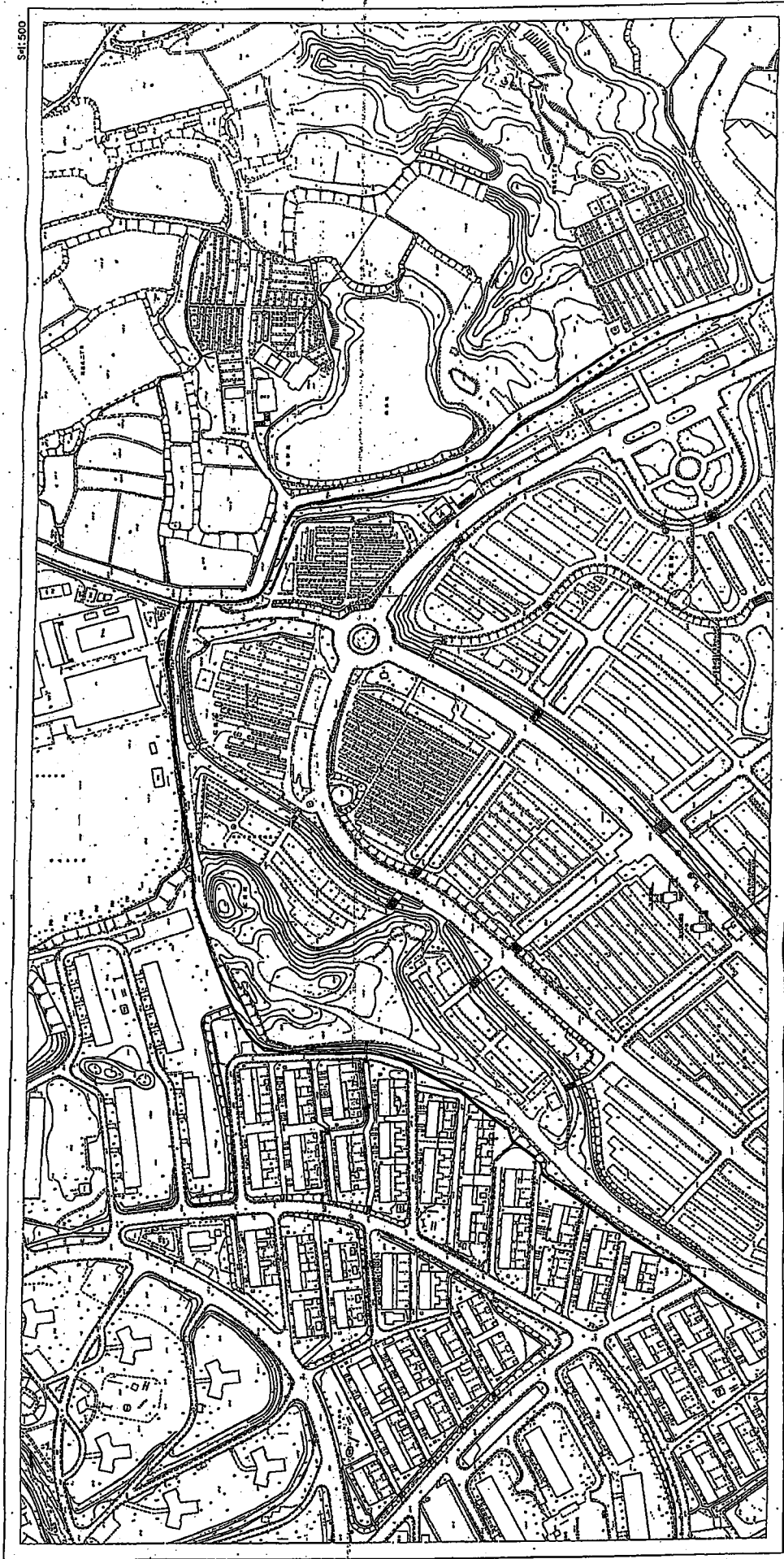
断面図

服部靈園現況平面図（南側）



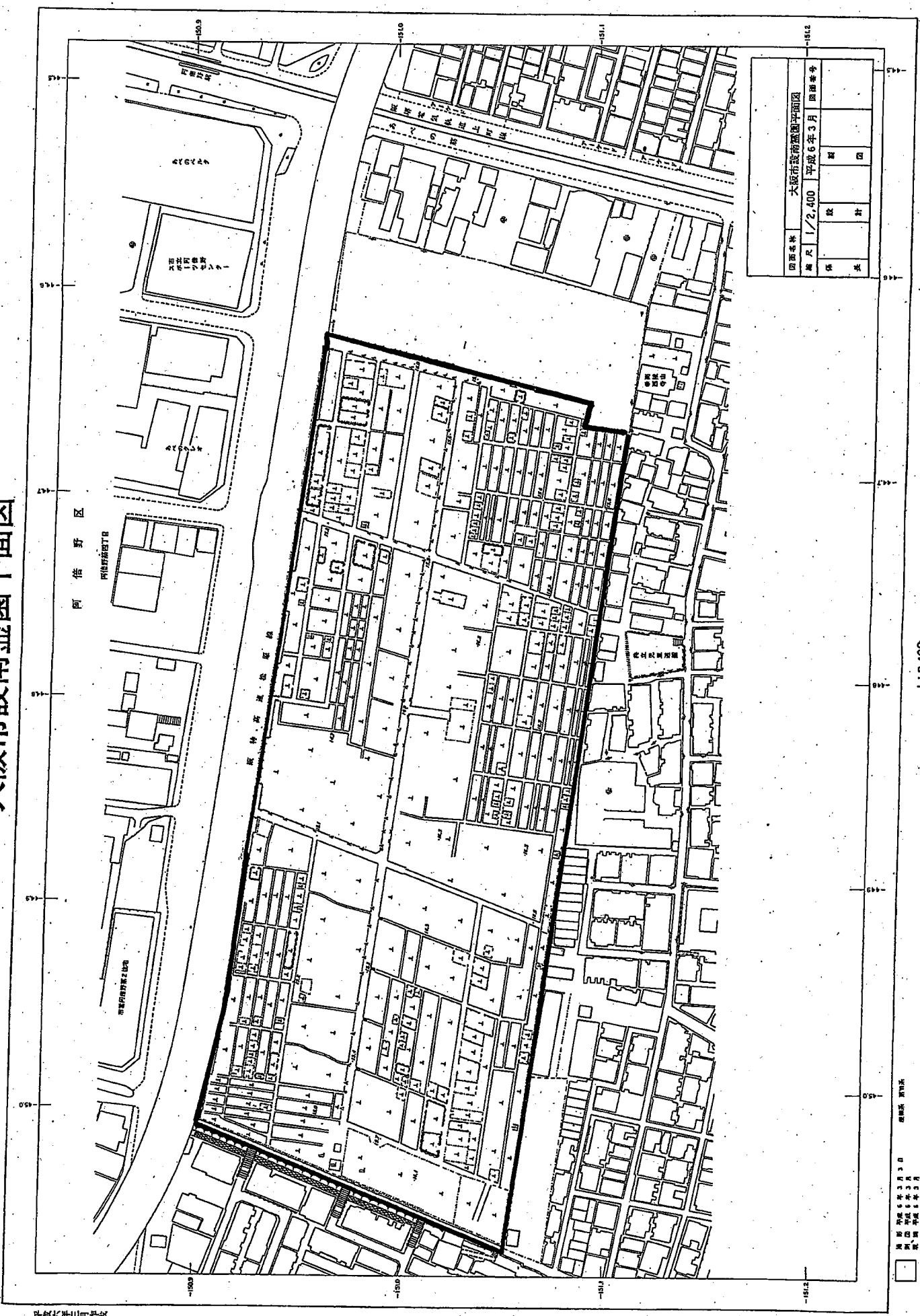
※ 霊地内の文字は、本図面作成当時の墓石等の状況を表記したものであり、現況とは関係がありません。  
霊園事務所、トイレ等の配置は現在と若干異なっています。

服部靈園現況平面図（北側）



※ 霊地内の文字は、本図面作成当時の墓石等の状況を表記したものであり、現況とは関係がありません。  
霊園事務所、トイレ等の配置は現在と若干異なっています。

# 大阪市設南靈園平面図



図面名称	大阪市設南霊園平面図		
縮尺	1/2,400	平成6年3月	図面番号
係	技	課	四
氏	計	四	

測量年度 平成6年3月3日  
 測量時間 平成6年3月  
 測量場所 大阪市設南霊園

縮尺 1:2,400

0 10 20 30 40 50 60 70 80 90 100



