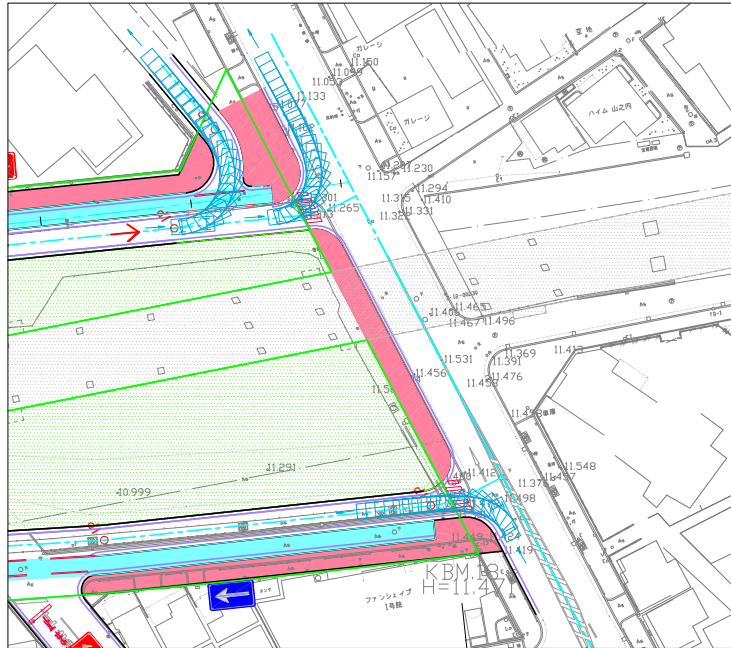
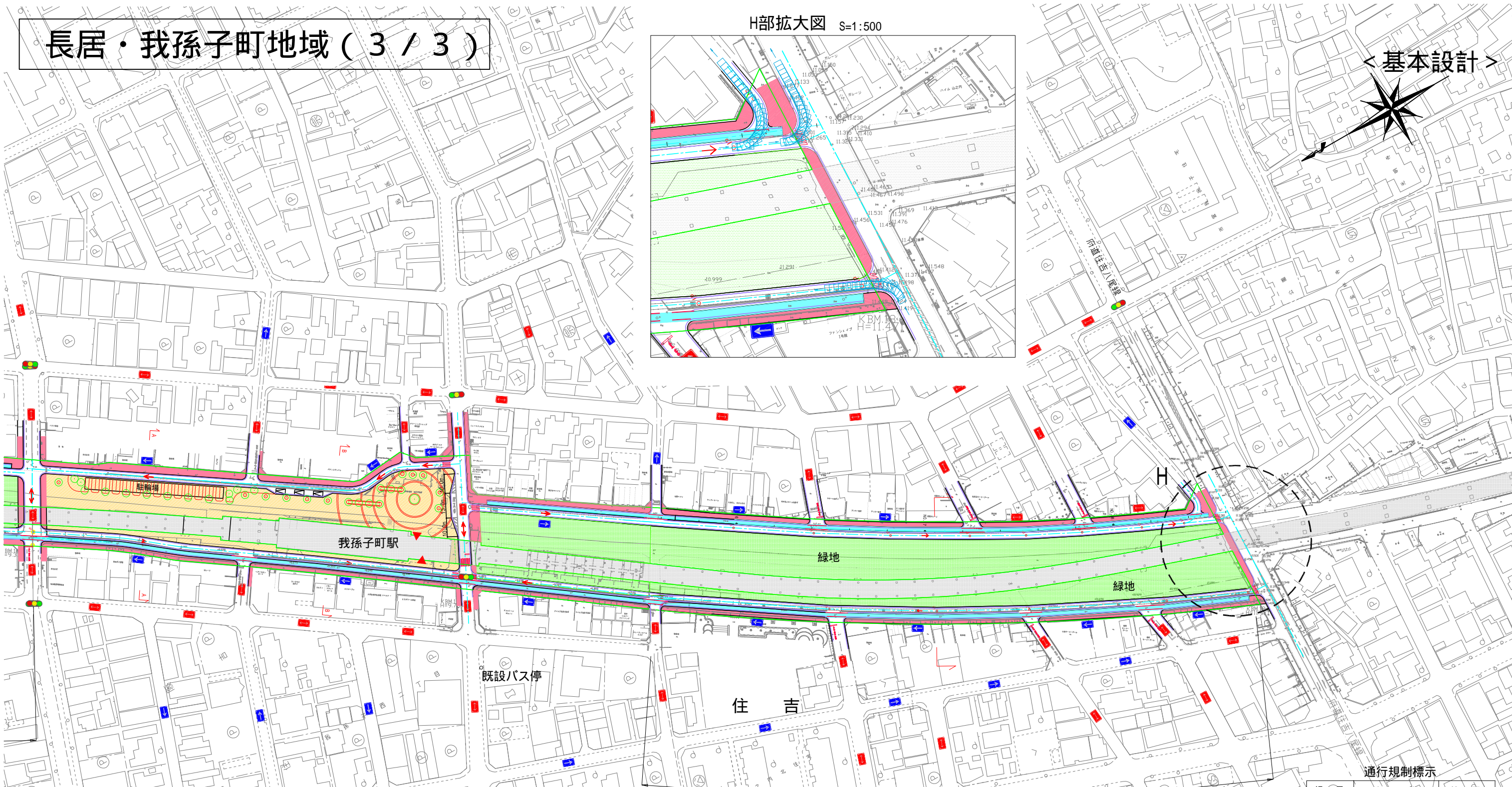
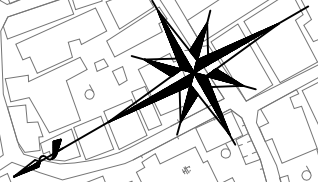


長居・我孫子町地域 (3 / 3)

H部拡大図 S=1:500

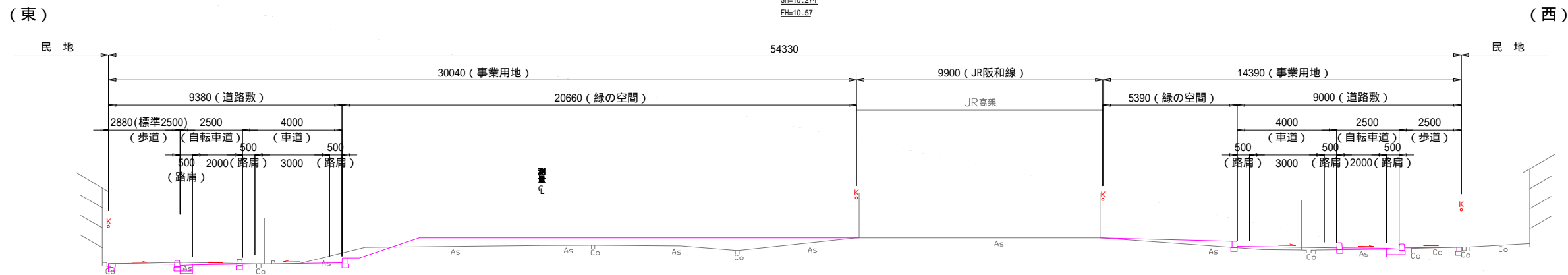


< 基本設計 >



断面

(測量横断 NO.270)
Gh=10.274
Fh=10.57



通行規制標示

記号	名称	摘要
	一方通行(現況)	
	対面通行(現況)	
	一方通行(計画)	参考
	対面通行(計画)	参考

ハッチング凡例

記号	名称	摘要
	歩道	
	自転車道	
	緑の空間等(緑地)	
	駅前広場	
	鉄道敷	
	廃止道路	