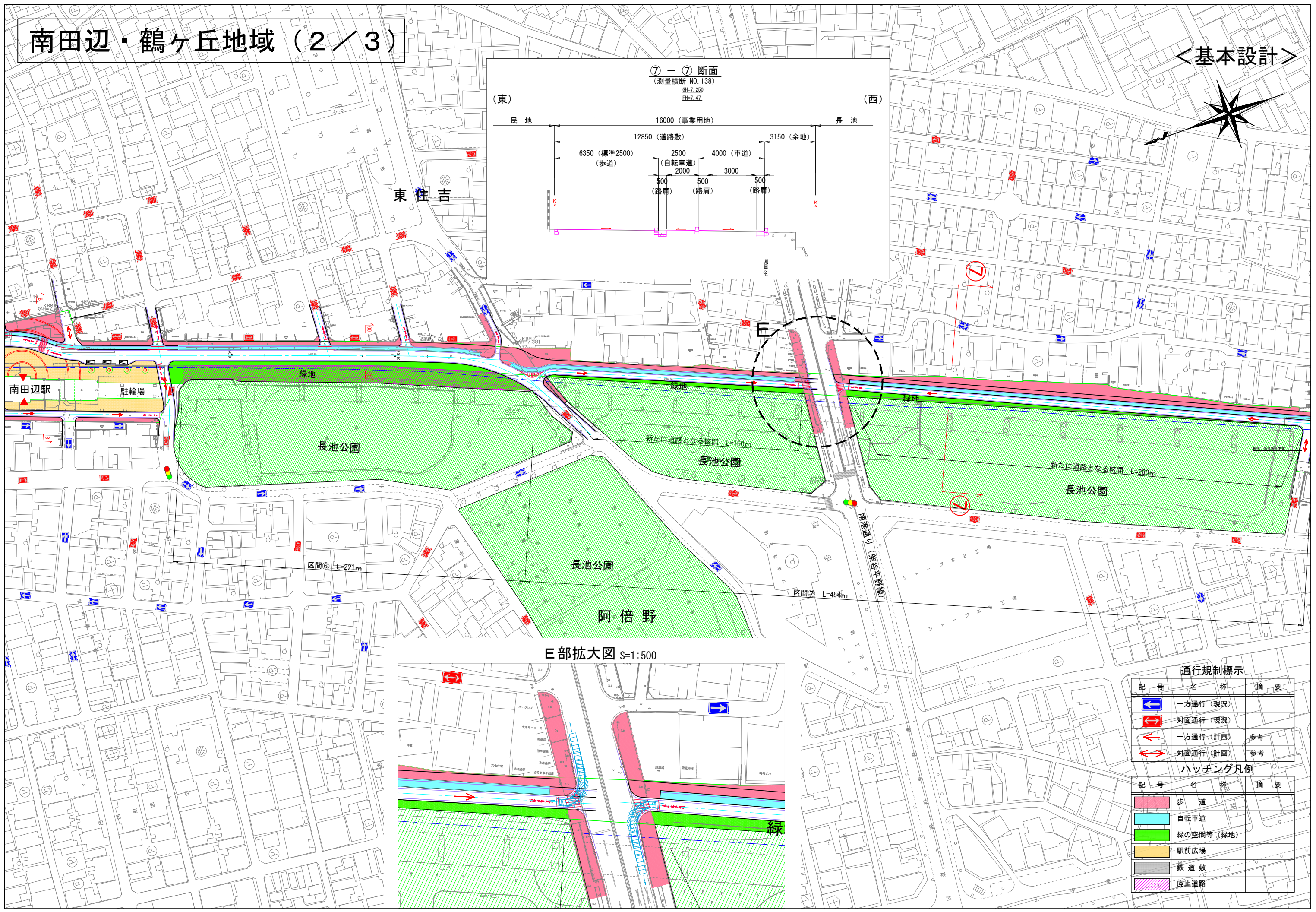

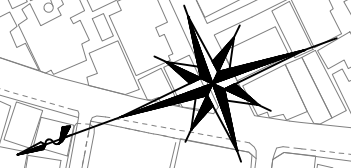


南田辺・鶴ヶ丘地域 (2 / 3)

＜基本設計＞



緑地

長池公園

新たに道路となる区間 L=160m

長池公園

新たに道路となる区間 L=280m

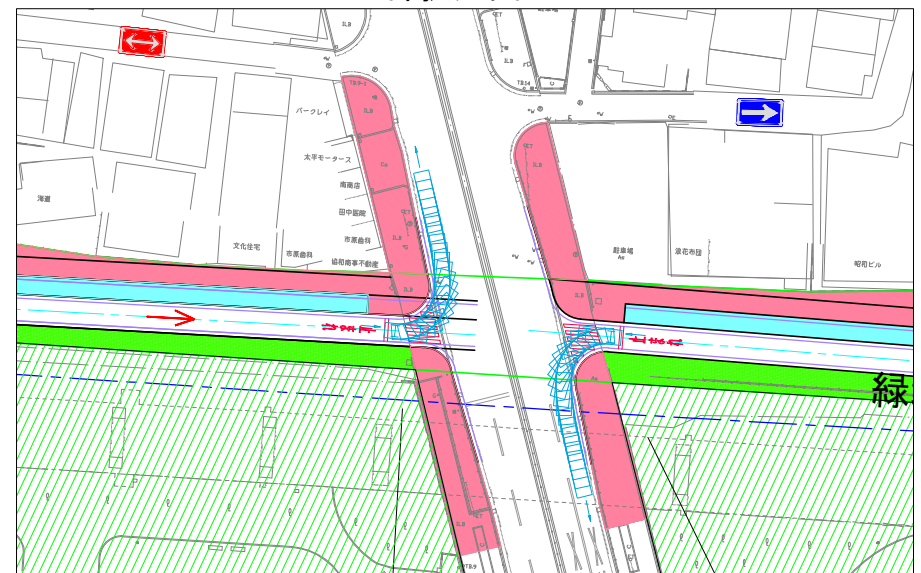
長池公園

区間⑥ L=221m

区間⑦ L=454m

南港通り (築谷平野線)

E部拡大図 S=1:500



通行規制標示

記号	名称	摘要
	一方通行 (現況)	
	対面通行 (現況)	
	一方通行 (計画)	参考
	対面通行 (計画)	参考

ハッチング凡例

記号	名称	摘要
	歩道	
	自転車道	
	緑の空間等 (緑地)	
	駅前広場	
	鉄道敷	
	廃止道路	