









# 交通バリアフリー道路特定事業 整備状況 【梅田地区】

- 1) 国道1号
- 2) 国道25号
- 3) 国道2号
- 4) 国道176号
- 5) 国道423号
- 6) 中津太子橋線
- 7) 扇町公園南通線
- 8) 南北線
- 9) 梅田線
- 10) 大阪駅北通線
- 11) 大阪環状線
- 12) 梅田北野線
- 13) 豊崎鷺洲線
- 14) 大淀区第212号線
- 15) 北消防署横通線
- 16) 東梅田線
- 17) 梅田駅前線
- 18) 曾根崎中2丁目東西線
- 19) 梅田駅前東筋線
- 20) 元樋之筋線
- 21) 工業学校表通線
- 22) 北区第9705号線

※この図面は、大阪市管理の主要な経路について、平成31年3月末時点の整備状況を示したものです。

凡例	
	重点整備地区
	特定旅客施設 (対象鉄道駅)
	主な施設
	商店街
	主要な経路 (大阪市管理)
	視覚障害者誘導用ブロック 整備済み(線誘導)
	視覚障害者誘導用ブロック 整備済み(街角整備)
	視覚障害者誘導用ブロック 整備済み(民地内歩道)

