








# 交通バリアフリー道路特定事業 整備状況 【京橋地区】

- 1) 国道1号
- 2) 京橋大阪城線
- 3) 片町徳庵線
- 4) 上新庄生野線
- 5) 片町野江森小路線
- 6) 赤川天王寺線
- 7) 桜宮小学校表通線
- 8) 片町茨田線
- 9) 東野田方面南北5号線
- 10) 東野田方面東西28号線
- 11) 東野田方面南北29号線
- 12) 東野田方面東西14号線
- 14) 大阪城京橋プロムナード

※この図面は、大阪市管理の主要な経路について、平成31年3月末時点の整備状況を示したものです。

凡例	
	重点整備地区
	特定旅客施設 (対象鉄道駅)
	主な施設
	主要な経路 (大阪市管理)
	主要な経路(直轄国道) (国土交通大臣管理)
	視覚障害者誘導用ブロック 整備済み(線誘導)
	視覚障害者誘導用ブロック 整備済み(街角整備)

