









交通バリアフリー道路特定事業 整備状況 【鶴橋地区】

- 1) 大阪枚岡奈良線（千日前通）
- 2) 恵美須城東線（玉造筋）
- 3) 玉造西九条線
- 4) 赤十字社病院南線
- 5) 上新庄生野線
- 6) 生野区第5号線
- 7) 生野区第4号線
- 8) 東成区第8151号線
- 9) 東成区第8121号線

※この図面は、大阪市管理の主要な経路について、平成31年3月末時点の整備状況を示したものです。

凡例	
	重点整備地区
	特定旅客施設 (対象鉄道駅)
	主な施設
	商店街
	主要な経路 (大阪市管理)
	視覚障害者誘導用ブロック 整備済み（線誘導）
	視覚障害者誘導用ブロック 整備済み（街角整備）
	視覚障害者誘導用ブロック 整備済み（民地内歩道）

