









交通バリアフリー道路特定事業 整備状況 【新今宮地区】

- 1) 国道25号
- 2) 恵美須城東線
- 3) 日本橋今宮方面南北10号線
- 4) 今宮平野線
- 5) 国道26号
- 6) 天王寺公園西線
- 7) 西成区第71号線
- 8) 住吉神社前通線

※この図面は、大阪市管理の主要な経路について、平成31年3月末時点の整備状況を示したものです。

凡例	
	重点整備地区
	特定旅客施設 (対象鉄道駅)
	主な施設
	商店街
	主要な経路 (大阪市管理)
	主要な経路(直轄国道) (国土交通大臣管理)
	視覚障害者誘導用ブロック 整備済み(線誘導)
	視覚障害者誘導用ブロック 整備済み(街角整備)

