








# 交通バリアフリー道路特定事業 整備状況

## 【海老江・野田阪神地区】

- 1) 国道2号
- 2) 福島桜島線（北港通）
- 3) 大阪臨海線（新なにわ筋）
- 4) 豊崎鷺洲線
- 5) 大開佐藤町線
- 6) 九条梅田線
- 7) 福島区第111号線

※この図面は、大阪市管理の主要な経路について、平成31年3月末時点の整備状況を示したものです。

凡例	
	重点整備地区
	特定旅客施設 (対象鉄道駅)
	主な施設
	主要な経路 (大阪市管理)
	主要な経路(直轄国道) (国土交通大臣管理)
	視覚障害者誘導用ブロック 整備済み(線誘導)
	視覚障害者誘導用ブロック 整備済み(街角整備)

