








# 交通バリアフリー道路特定事業 整備状況 【関目地区】

- 1) 国道1号
- 2) 赤川森小路線
- 3) 片町野江森小路線
- 4) 東成区第1570号線
- 5) 旭区第1929号線
- 6) 旭区第1535号線
- 7) 旭区第1536号線
- 8) 東成区第1593号線

※この図面は、大阪市管理の主要な経路について、平成31年3月末時点の整備状況を示したものです。

凡例	
	重点整備地区
	特定旅客施設 (対象鉄道駅)
	主な施設
	主要な経路 (大阪市管理)
	主要な経路(直轄国道) (国土交通大臣管理)
	視覚障害者誘導用ブロック 整備済み(線誘導)
	視覚障害者誘導用ブロック 整備済み(街角整備)

