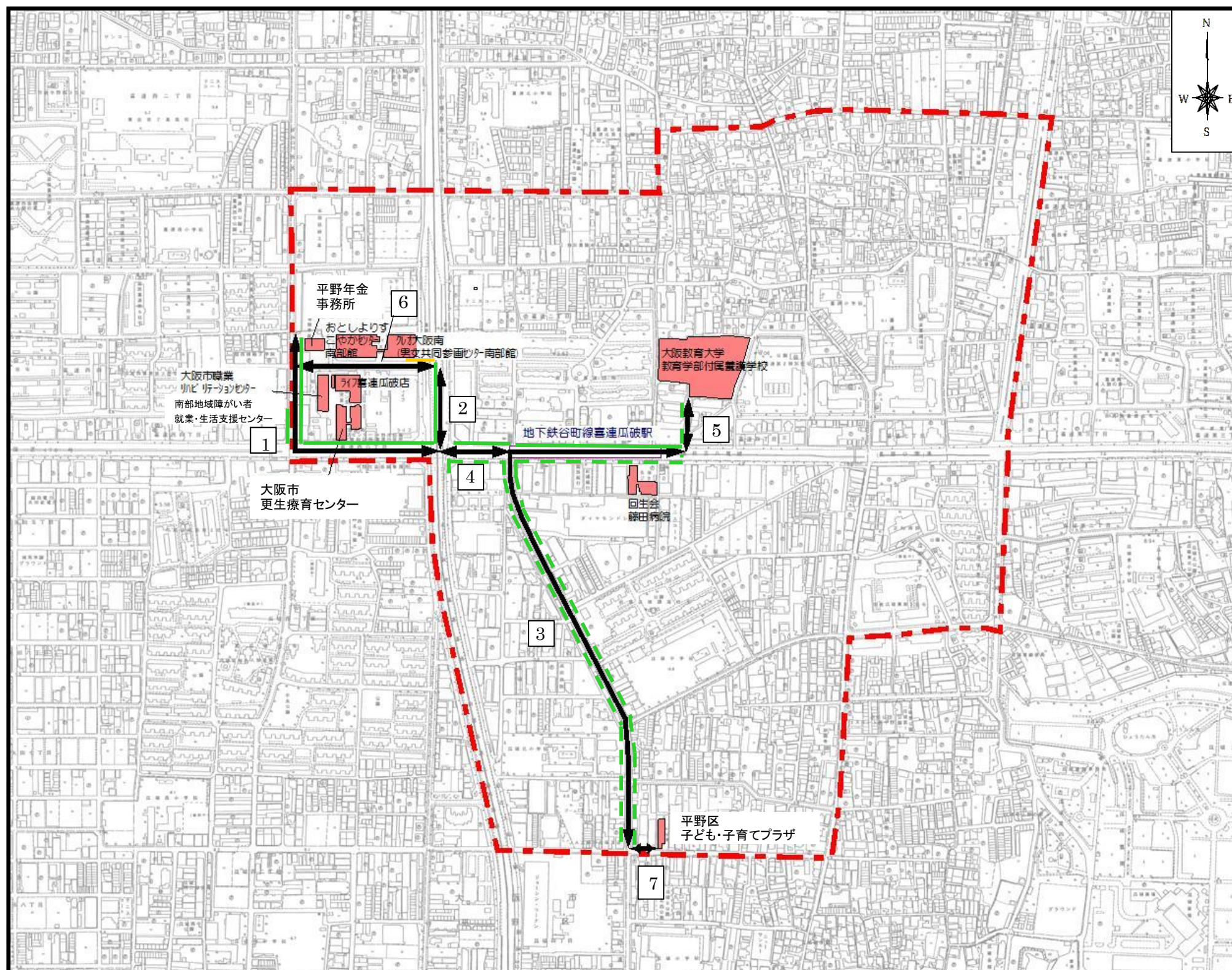









交通バリアフリー道路特定事業 整備状況 【喜連瓜破地区】

- 1) 国道 309 号
- 2) 国道 479 号
- 3) 住吉八尾線
- 4) 平野区第 1449 号線
- 5) 平野区第 3018 号線
- 6) 住吉区第 1553 号線
- 7) 瓜破第 43 号線



※この図面は、大阪市管理の主要な経路について、平成 31 年 3 月末時点の整備状況を示したものです。

凡例	
	重点整備地区
	特定旅客施設 (対象鉄道駅)
	主な施設
	主要な経路 (大阪市管理)
	視覚障害者誘導用ブロック 整備済み (線誘導)
	視覚障害者誘導用ブロック 整備済み (街角誘導)
	視覚障害者誘導用ブロック 整備済み (民地内歩道)