








交通バリアフリー道路特定事業 整備状況 【御幣島地区】

- | |
|---------------|
| 1) 西淀川区第246号線 |
| 2) 西淀川区第263号線 |
| 3) 西淀川区第266号線 |
| 4) 西淀川区第306号線 |
| 5) 西淀川区第350号線 |
| 6) 歌島稗島線 |
| 7) 大阪池田線 |
| 8) 国道2号 |

※この図面は、大阪市管理の主要な経路について、平成31年3月末時点の整備状況を示したものです。

凡例	
	重点整備地区
	特定旅客施設 (対象鉄道駅)
	主な施設
	主要な経路 (大阪市管理)
	主要な経路 (直轄国道) (国土交通大臣管理)
	視覚障害者誘導用ブロック 整備済み (線誘導)
	視覚障害者誘導用ブロック 整備済み (街角整備)

