







交通バリアフリー道路特定事業 整備状況  
【住之江公園地区】

- |                  |
|------------------|
| 1) 大阪臨海線（新なにわ筋）  |
| 2) 浜口南港線（住之江通）   |
| 3) 住吉区第 2466 号線  |
| 4) 住之江区第 2580 号線 |
| 5) 住之江区第 8915 号線 |

※この図面は、大阪市管理の主要な経路について、平成 31 年 3 月末時点の整備状況を示したものです。

凡例	
	重点整備地区
	特定旅客施設 (対象鉄道駅)
	主な施設
	主要な経路 (大阪市管理)
	視覚障害者誘導用ブロック 整備済み（線誘導）
	視覚障害者誘導用ブロック 整備済み（街角整備）

