

大阪市

みどりの

ウォーキング
コースマップ





OSAKA
Walking MAP

ふくしまく

福島区

No. 3 / 24区

of Green
Nature
and
Flowers



大阪市内の花と緑の名所を巡る
ウォーキングマップです。
マップを片手に、ゆっくりと楽
しみながら歩いてみて下さい。
きっと、まちなかの自然の魅力
を再発見できることでしょう。

大阪市ゆとりとみどり振興局発行 2009年5月

福島区

人情味豊かな下町情緒を楽しもう!

大阪キタの繁華街に近い福島区には、人情味豊かな下町情緒が今も残され、社寺仏閣も多く豊かな緑を湛えています。古くからフジの名所であった福島・野田の地に由来する「ノダフジ」がコース各所の公園で見ることができます。「ほたるまち」から続く堂島川沿いのルートは、再現された「蛸の松」やサクラが植栽された新しい水辺のプロムナードです。福島区は昔ながらの下町と都会的な街並みを楽しめるコースです。

1 新家公園

20分
(1.4Km)

2 海老江公園

20分
(1.4Km)

八坂神社

海老江中公園

南桂寺

3 海老江上公園

30分
(1.9Km)

4 なにわ筋

30分
(1.9Km)

福島浜緑道

堂島浜右岸線

5 下福島公園

25分
(1.6Km)

春日神社

玉川南公園

白藤大神

恵比須神社

6 江成公園

10分
(0.8Km)

吉野町公園

新家公園

園内には大きなクスノキの大木が20本も生い茂り、街中の“クスの森”です。ほかにサクラ、イチョウやカンツバキなどが植えられ、一角には、ノダフジの藤棚もあります。夏には地元主催の盆おどりが行われ、地域の皆さんの憩いの場になっています。

園内にはクスノキを中心にサクラ、メタセコイヤ、イチョウなどが豊かな緑をつくっています。特にメタセコイヤは特徴的です。またサザンカ、ツツジなどの花も楽しめます。住宅地の中の静かな公園です。

堂島川沿いに新しくできた緑道で、ここには、福島港（ほたるまち港）やアプローチ階段が整備されています。また、江戸時代には、「蛸の松」と呼ばれた松の大木が付近にありましたが、現在、田蓑橋の橋詰めにある「蛸の松」は、平成16年に新たに復元されたものです。

福島はかつて「吉野の桜か野田の藤」と讃えられた「野田藤」の発祥の地です。園内には「藤邸の庭」が再現され原木から接木された「野田藤」が育てられています。また、イチョウも多く植えられ、秋の紅葉は見事です。防災時には「広域避難場所」になります。

区役所に隣接した公園で、入口には福島発祥の「野田藤」の棚があり訪れる人を出迎えてくれます。園内は、サクラ、イチョウ、カナリーヤシなどが大きく育ち、ハナミズキ、カンツバキなども植えられ、四季折々の自然に触れることができます。北入口部の「市民花壇」には、地域のボランティアにより季節の花が植えられており、訪れる人々を和ませてくれます。

トータル所要時間 2時間15分 (約9.0km) ※所要時間は目安です



八坂神社




海老江上公園



福島浜緑道



下福島公園



恵比須神社



江成公園

発行日：2009年5月
発行元：大阪市ゆとりとみどり振興局
〒559-0034 大阪市住之江区南港北1-14-16
大阪ワールドトレードセンタービルディング17F
tel.06-6615-0963
http://www.city.osaka.lg.jp/yutori/midori/