


大阪市

みどりの

ウォーキング コースマップ



OSAKA
Walking MAP





みなとく

港区

No. 7 / 24区

of Green
Nature
and
Flowers



大阪市内の花と緑の名所を巡るウォーキングマップです。マップを片手に、ゆっくりと楽しみながら歩いてみてください。きっと、まちなかの自然の魅力を再発見できることでしょう。

大阪市ゆとりとみどり振興局発行 2009年5月

港区

うみべとかわべのみどりを楽しもう!

多くの船舶が行き交う大阪の海の玄関口・港区を巡るこのコースでは、江戸の昔からのレジャースポット・天保山や交通公園として長い歴史を持つ八幡屋公園など大きな公園から、地域の人たちが大切にされる“まちの公園”まで様々な公園を見ることができます。潮風と海の香りを楽しみに一度出かけてみませんか。

1 市岡中央公園

40分
(2.7Km)

市岡せせらぎの里
(市岡下水処理場)

親しまれる下水処理場をめざし、高度処理した水を流し「太閤下水」を再現した水路や、当里のシンボルツリー＝サルズベリを始めサクラ、コブシなど40種以上の樹木や花が植えられ、四季折々の花に触れられる憩いの場となっています。

港南公園

園内は、クスノキ、イチョウ、シイ、ウメなどが植えられており、隣接する三先天満宮のクスノキの大木とともに静かな住宅地の中に豊かな緑空間を形成しています。さらに「市民花壇」には、地域のボランティアにより季節の花が植えられており、訪れる人々を和ませてくれます。

三先天満宮

2 池島公園

30分
(2.1Km)

ゆずりはの道

日本一低い山である天保山(標高4.53m)一帯が公園になっております。江戸時代からの名所であり、現在は海遊館、大観覧車、ショッピングモールなどがあり、レジャーの拠点となっています。また、サクラが数多く植えられており、観光客や地元の人々の散策の場となっています。

シラカシ並木

3 親水堤防

30分
(2.1Km)

4 天保山公園

30分
(2.1Km)

5 八幡屋公園

30分
(2.0Km)

ハナミズキ並木

造園学会コンペで計画された公園で、園内には中央体育館やプールもあります。地下につくられた中央体育館の屋上部は緑化された丘になっており散策することができます。また園内には国内では珍しい「ジャカラダ」を見ることができます。四季折々の花を楽しめる市民の憩いの場として親しまれています。

サクラ並木


6 磯路中央公園

20分
(1.2Km)

弁天町3丁目にある東西に結ぶ道路はサクラの並木が続き、“サクラ通り”と呼ばれています。この並木道は、中央大通からみなと通まで続き、春にはあたりをピンクに染める憩いの空間となっています。

市岡中央公園

トータル所要時間 3時間00分 (約12.2km) ※所要時間は目安です



市岡せせらぎの里
(市岡下水処理場)



三先天満宮



親水堤防



天保山公園



八幡屋公園



サクラ通

発行日 : 2009年5月
発行元 : 大阪市ゆとりとみどり振興局
〒559-0034 大阪市住之江区南港北1-14-16
大阪ワールドトレードセンタービルディング17F
tel. 06-6615-0963
http://www.city.osaka.lg.jp/yutori/midori/