

大阪市

みどりの



ウォーキング コースマップ



OSAKA
Walking MAP
あべのく

阿倍野区

No. 19 / 24区



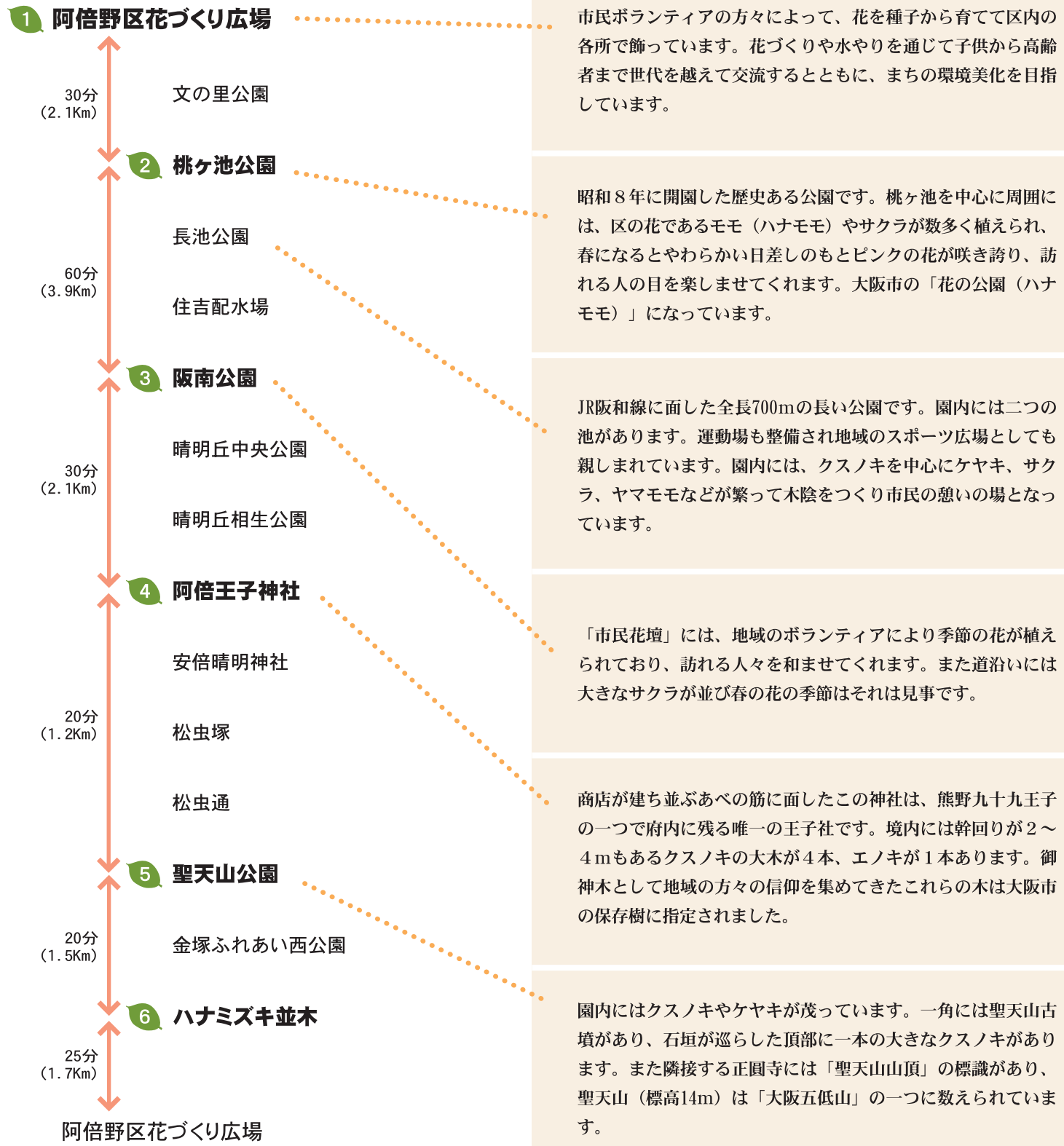
大阪市内の花と緑の名所を巡るウォーキングマップです。マップを片手に、ゆっくりと楽しみながら歩いてみてください。きっと、まちなかの自然の魅力を再発見できることでしょう。

大阪市ゆとりとみどり振興局発行 2009年5月

阿倍野区

ときの流れ、文化のかおりを楽しむみどりの散策!

阿倍野区は、古くは熊野参詣の街道筋にあたり熊野九十九王子の一つ阿倍王子が置かれるなど賑わったと言われ、現在では大阪の南の玄関口として発展しています。区内には静かな住宅地が広がり、本コースもこうした住宅街のなかの、池のある公園、古墳のある公園など特色のある緑豊かな公園や、松虫塚等の歴史ある緑を巡ります。



トータル所要時間 3時間05分（約12.5km） ※所要時間は目安です



桃ヶ池公園



長池公園



阪南公園



清明丘中央公園



阿倍王子神社



松虫塚

発行日：2009年5月
発行元：大阪市ゆとりとみどり振興局
〒559-0034 大阪市住之江区南港北1-14-16
大阪ワールドトレードセンタービルディング17F
tel.06-6615-0963
http://www.city.osaka.lg.jp/yutori/midori/