

大阪市

みどりの

ウォーキング コースマップ





OSAKA
Walking MAP

きたく

北区

No. 1 / 24区

of Green
Nature
and
Flowers



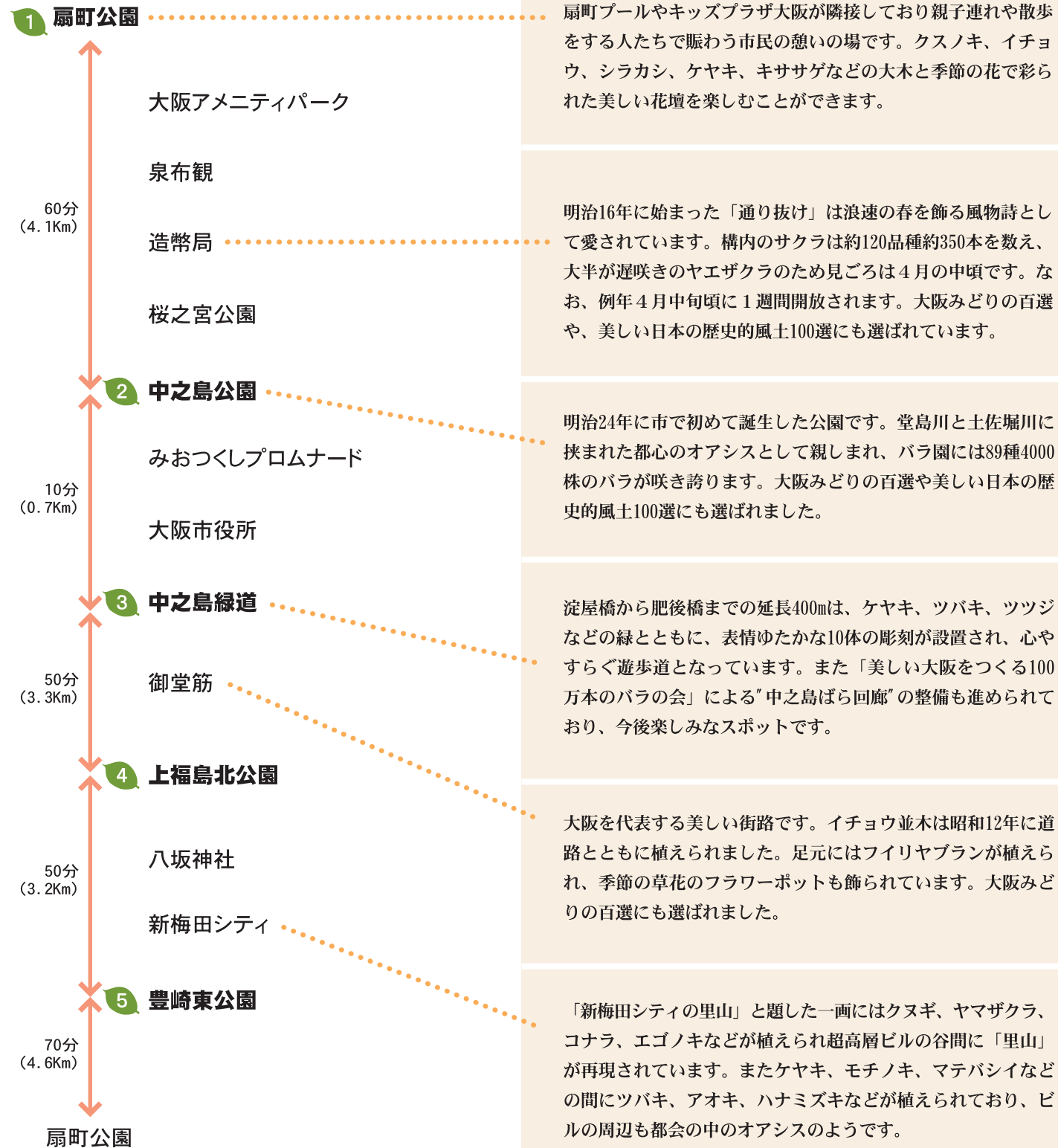
大阪市内の花と緑の名所を巡るウォーキングマップです。マップを片手に、ゆっくりと楽しみながら歩いてみて下さい。きっと、まちなかの自然の魅力を再発見できることでしょう。

大阪市ゆとりとみどり振興局発行 2009年5月

北区

水都大阪と商都大阪・・・レトロな水のpromenade

大阪を代表するウォーターフロントである大川沿いには中之島公園や桜之宮公園などがあり、園内にはバラやサクラといったそれぞれの公園を象徴する花が楽しむことができるほか、超高層ビルが建ち並ぶビジネス街には公開空地や屋上を活用した緑の空間が見られ、都心のオアシスとなっています。淀川と大川に囲まれた北区では水都・大阪を感じながら水と緑を楽しむコースになっています。



トータル所要時間 3時間10分 (約12.7km) ※所要時間は目安です



扇町公園




造幣局



みおつくしpromenade



中之島緑道



新梅田シティ



桜之宮公園

発行日：2009年5月
発行元：大阪市ゆとりとみどり振興局
〒559-0034 大阪市住之江区南港北1-14-16
大阪ワールドトレードセンタービルディング17F
tel. 06-6615-0963
<http://www.city.osaka.lg.jp/yutoritomidori/>