



平成24年8月18日豪雨における大阪市内35地点の雨量記録


平成24年8月18日豪雨の大阪市内雨量記録


	雨量測定箇所	行政区	10分間強度	1時間強度
			雨量mm	雨量mm
1	中浜下水処理場	城東	23.5	40.5
2	放出下水処理場	城東	16.5	31.5
3	城東抽水所	城東	13.5	24.0
4	西三荘抽水所	鶴見	6.0	15.5
5	深江抽水所	東成	12.5	28.5
6	片江抽水所	東成	13.5	34.0
7	今福下水処理場	城東	15.0	24.0
8	東野田抽水所	都島	16.5	34.5
9	江野川抽水所	旭	※	※
10	城北抽水所	都島	12.0	30.2
11	津守下水処理場	西成	14.5	42.5
12	長堀抽水所	西	15.5	60.5
13	海老江下水処理場	福島	19.2	55.8
14	中之島抽水所	北	24.5	94.0
15	平野下水処理場	平野	6.0	22.3
16	平野市町抽水所	平野	11.0	38.0
17	梅町抽水所	此花	6.5	14.5
18	市岡下水処理場	港	14.1	36.9
19	千島下水処理場	大正	18.5	52.0
20	鶴町抽水所	大正	13.5	32.5
21	住之江下水処理場	住之江	6.3	14.6
22	住之江抽水所	住之江	7.2	16.2
23	平林抽水所	住之江	8.0	18.0
24	十八条下水処理場	淀川	15.4	47.3
25	国次抽水所	東淀川	22.0	42.5
26	桜川抽水所	浪速	14.0	60.0
27	井高野抽水所	東淀川	1.2	3.9
28	大野下水処理場	西淀川	21.5	46.5
29	竹島抽水所	西淀川	20.1	58.1
30	中島抽水所	西淀川	故障	故障
31	大阪管区气象台	中央区	22.0	58.0
32	東住吉区役所矢田(出)	東住吉	24.9	81.0
33	塚本抽水所	淀川	32.0	67.0
34	十三工営所	淀川	22.3	71.2
35	水道局豊里営業所	東淀川	2.0	6.3

※計測エラー

 雨量観測箇所

 雨量観測場所番号

 雨量観測場所番号
(1時間60mm以上)

 雨量観測場所番号
(10分間10mm以上)

