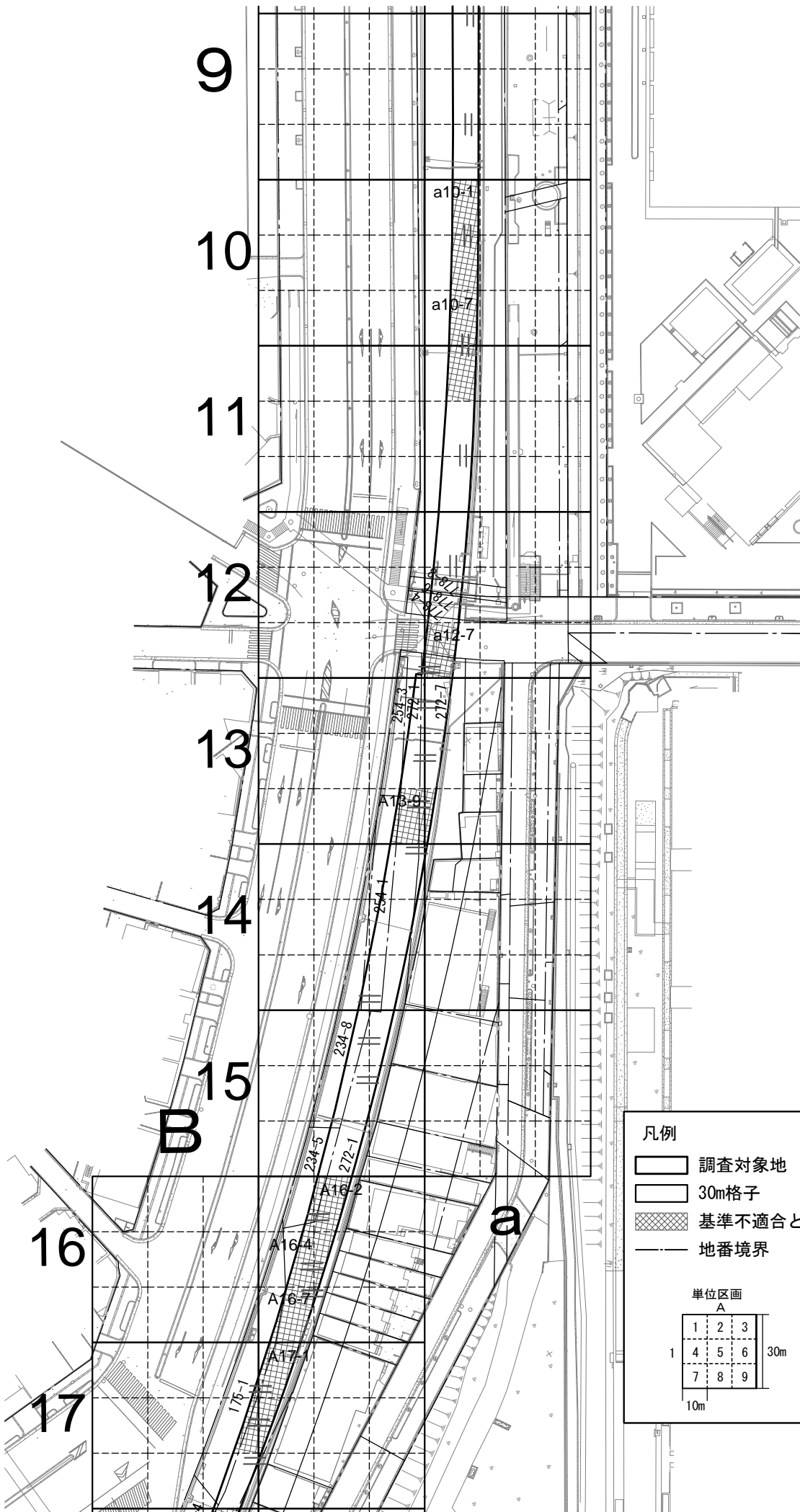
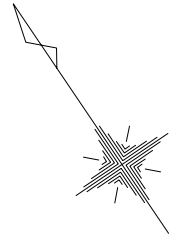


汚染範囲図



凡例

- 調査対象地
- 30m格子
- 基準不適合となった区画
- 区画の統合
- 単位区画
- 地番境界

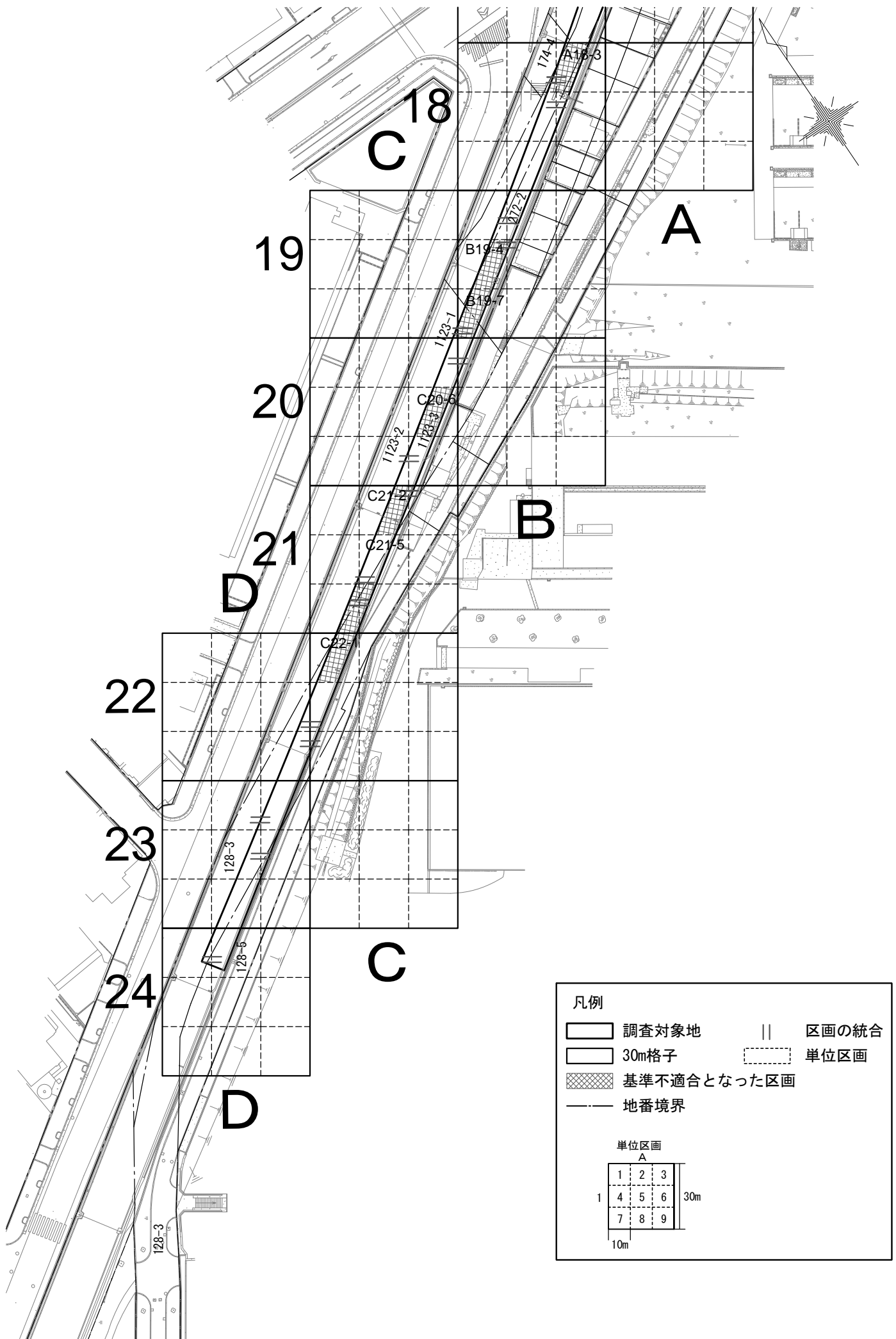
単位区画

A		
1	2	3
4	5	6
7	8	9

30m

10m

汚染範囲図



汚染範囲図