

5. 地域防災計画

防災関連施設

① 広域避難場所

- ・中之島、下福島公園、靱公園

② 一時避難場所・災害避難場所

- 市立科学館、菅南幼稚園、花之井中学校、靱幼稚園、西船場小学校、西船場公園、本願寺津村別院、愛日会館、中大江幼稚園・小学校、開平小学校、相愛中学校・高等学校

③ 緊急避難路（広域 重点14路線）

- ・大阪市道南北線（四つ橋筋）、府道恵美須賀線、国道25号（御堂筋）

内容	アイコン
広域避難場所	
一時避難場所	
一時避難場所・災害避難場所	
災害避難場所	
緊急避難路	
緊急交通路	
地域	
災害時用トイレ	
防災水場・プール（指定水場）	
防災エレベーター	

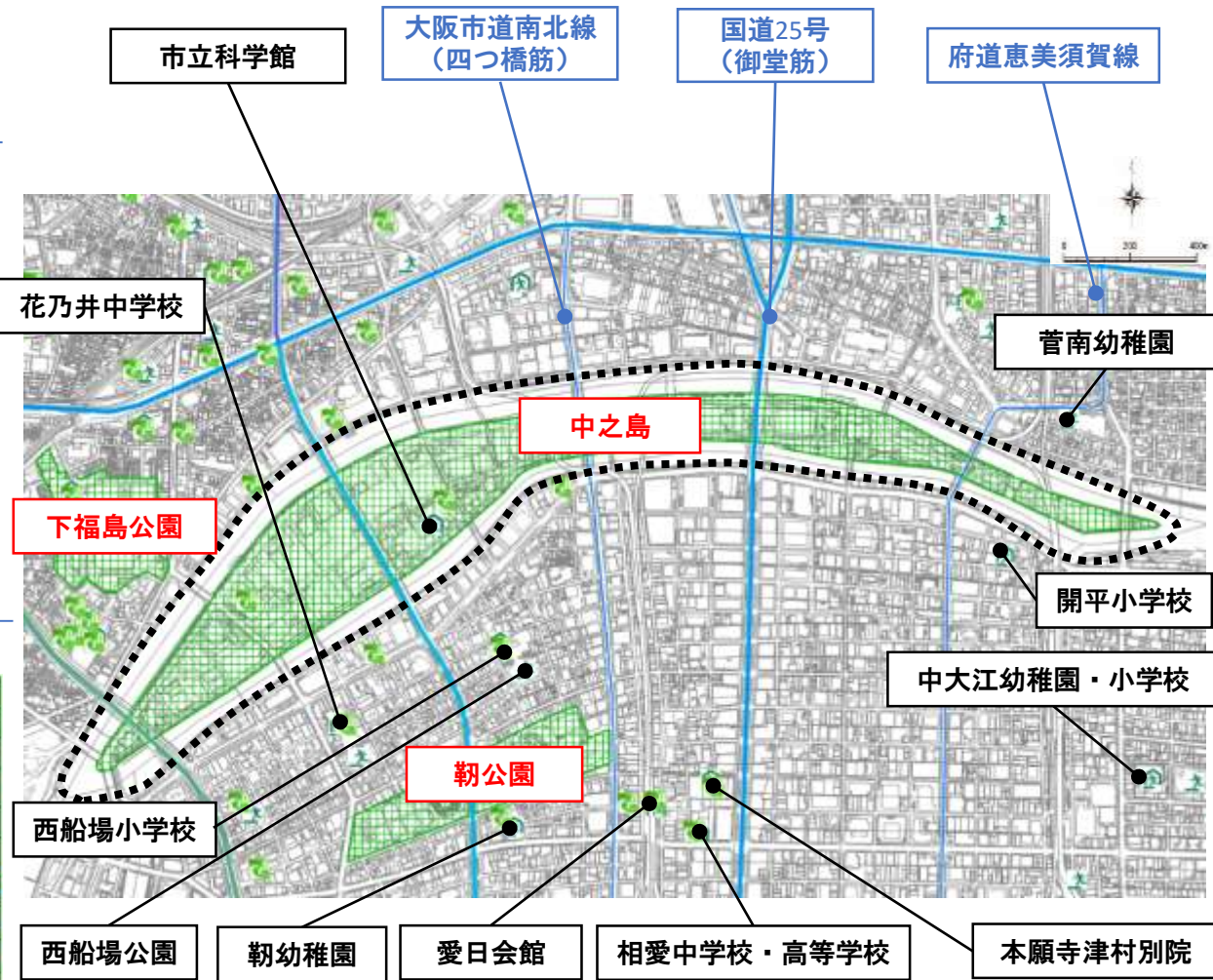


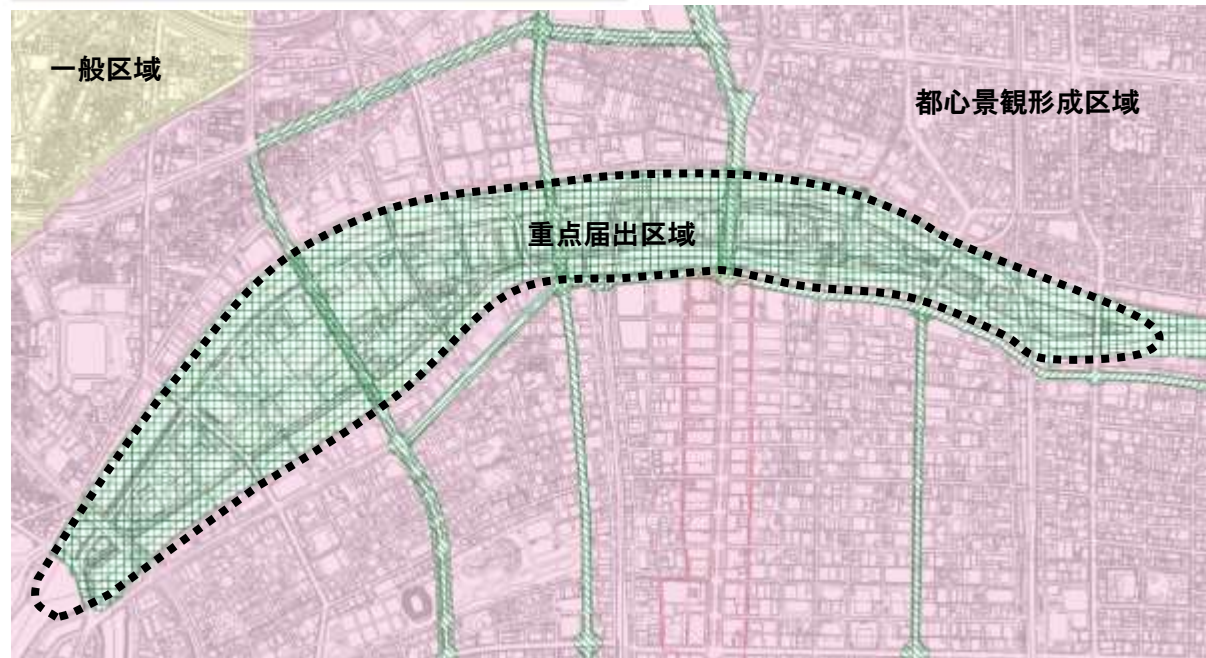
図 防災関連施設

6. 景観計画 - (1) 景観計画区域

(1) 景観計画区域

景観形成の目標の実現に向け、市域全域を景観計画区域として定め、景観計画区域は、①基本届出区域及び、②重点届出区域により構成し、地域特性に応じたきめ細かな景観形成を図ることが示されている。

中之島周辺地区は中之島全域、土佐堀川及び堂島川・大川（天満橋～船津橋・端建蔵橋）が重点届出区域として設定されている。



内容	着色
基本届出区域	
都心景観形成区域(重点届出区域を除く)	ピンク
臨海景観形成区域	水色
一般区域	黄色
重点届出区域	
御堂筋地区	斜線
堺筋地区	斜線
四つ橋筋地区	(各街路*及び各街路に面する敷地に限る) *隅切り部分を含む
なにわ筋地区	
土佐堀通地区	
国道2号地区	
中之島地区	格子
その他	
御堂筋デザインガイドライン区間	点線

図 景観計画区域

6. 景観計画 - (2) 景観配慮ゾーン

(2) 景観配慮ゾーン

景観構造の特性のうち、地形や市街地構造の景観特性に特に配慮した景観形成を図るべきゾーンを「景観配慮ゾーン」と位置付け、対象となる範囲、景観形成の方針及び基準を定め、基本届出区域及び重点届出区域での景観形成の方針や基準に加え、重層的に景観形成を図ることが示されている。

①河川景観配慮ゾーン

景観上骨格となる河川及び河川沿川のまちなみについて、対岸、橋上及び水上からの見え方に配慮した景観形成を図る区域。
(大川、堂島川、土佐堀川)

②道路景観配慮ゾーン

景観上骨格となる道路及び道路沿道のまちなみについて、見通しのよい空間である特性をいかし、建築物の連続性や前面道路と建築物との調和に配慮した景観形成を図る区域。

内容	着色
景観配慮ゾーン	●
■ 街心中央部景観配慮ゾーン	■
■ 上町台地景観配慮ゾーン	■
■ 河川景観配慮ゾーン	■
■ 道路景観配慮ゾーン	■



図 景観配慮ゾーン

7. みどりの風促進区域

概要

大阪府では、海と山をつなぐみどりの太い軸線の形成を通じ、府民が実感できるみどりを創出するとともに、ヒートアイランド現象の緩和や、官民一体となったオール大阪でのみどりづくりを促進し、「みどりの風を感じる大都市・大阪」を実現するため、道路や河川を中心に、一定幅（道路や河川の両側概ね100メートル）の沿線民有地を含む区域を指定している。

取り組み内容

○民間企業の協力を得た沿線民有地の緑化
～みどりの風の道形成（グリーンストリート支援）事業～
みどりの風促進区域内で地域の方々が共同で緑化活動を行う場合、緑化に係る資材等について大阪府が支給する。

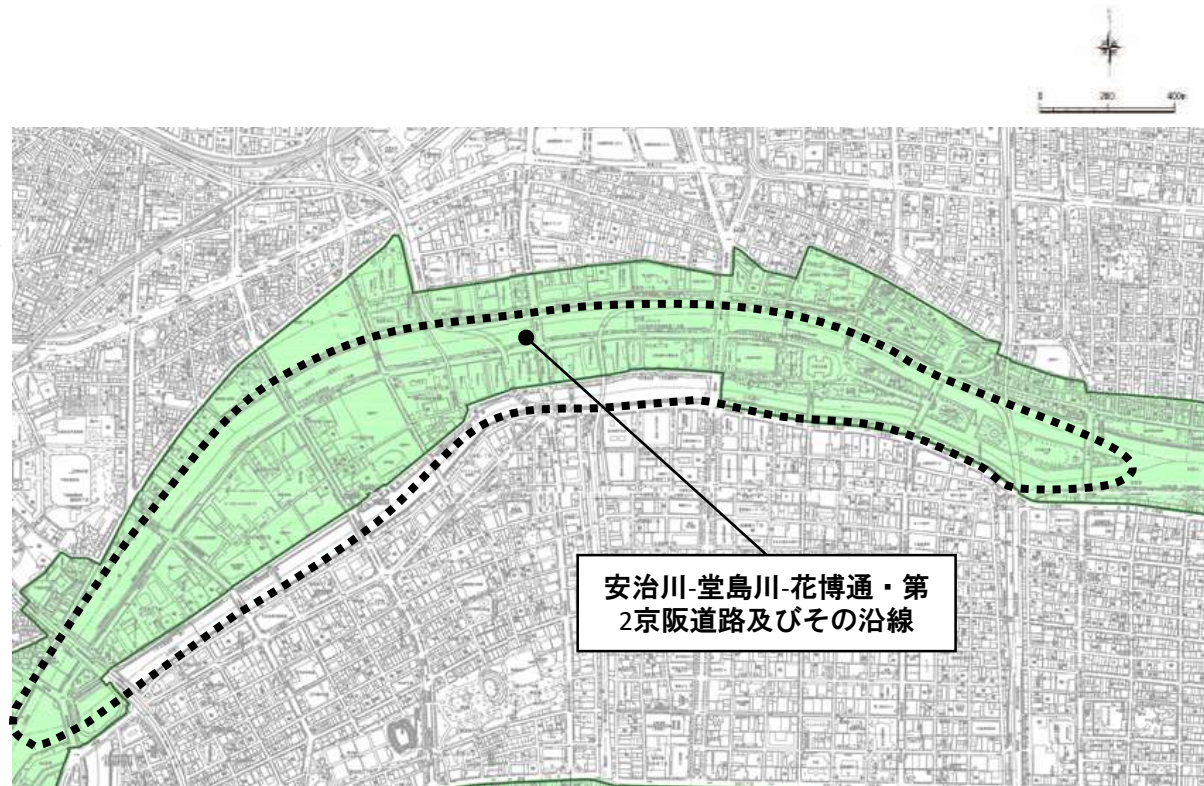


図 みどりの風促進区域 対象範囲

8. 都市公園・街路樹の整備状況

■ 都市公園の整備状況

東側には地区のシンボルである中之島公園が整備され、緑あふれる都心のオアシスとなっている。公園中央には約13,000㎡のバラ園があり、初夏と秋の両シーズンに多くの観光客が訪れる。

また西端には、面積の大半をテニスコートが占める中之島西公園が一部開設している。

	公園名称	公園種別	開設面積	都市計画決定公園面積
①	中之島公園	風致公園	91,714㎡	11.3ha
②	中之島西公園	街区公園	5,937㎡	0.63ha
③	下福島公園	地区公園	41,307㎡	4.1ha
④	江戸堀公園	街区公園	2,649㎡	0.26ha
⑤	靱公園	総合公園	96,723㎡	9.7ha
⑥	花之井公園	街区公園	4,897㎡	0.49ha
⑦	西船場公園	街区公園	5,243㎡	0.52ha
⑧	中大江公園	近隣公園	10,590㎡	1.1ha

事業進捗状況	着色
完了	緑色
一部開設(残り事業中)	赤色
一部開設(残り一部事業中)	青色
一部開設(残り未着手)	オレンジ色
事業中	ピンク色
一部事業中	水色
未着手	黄色

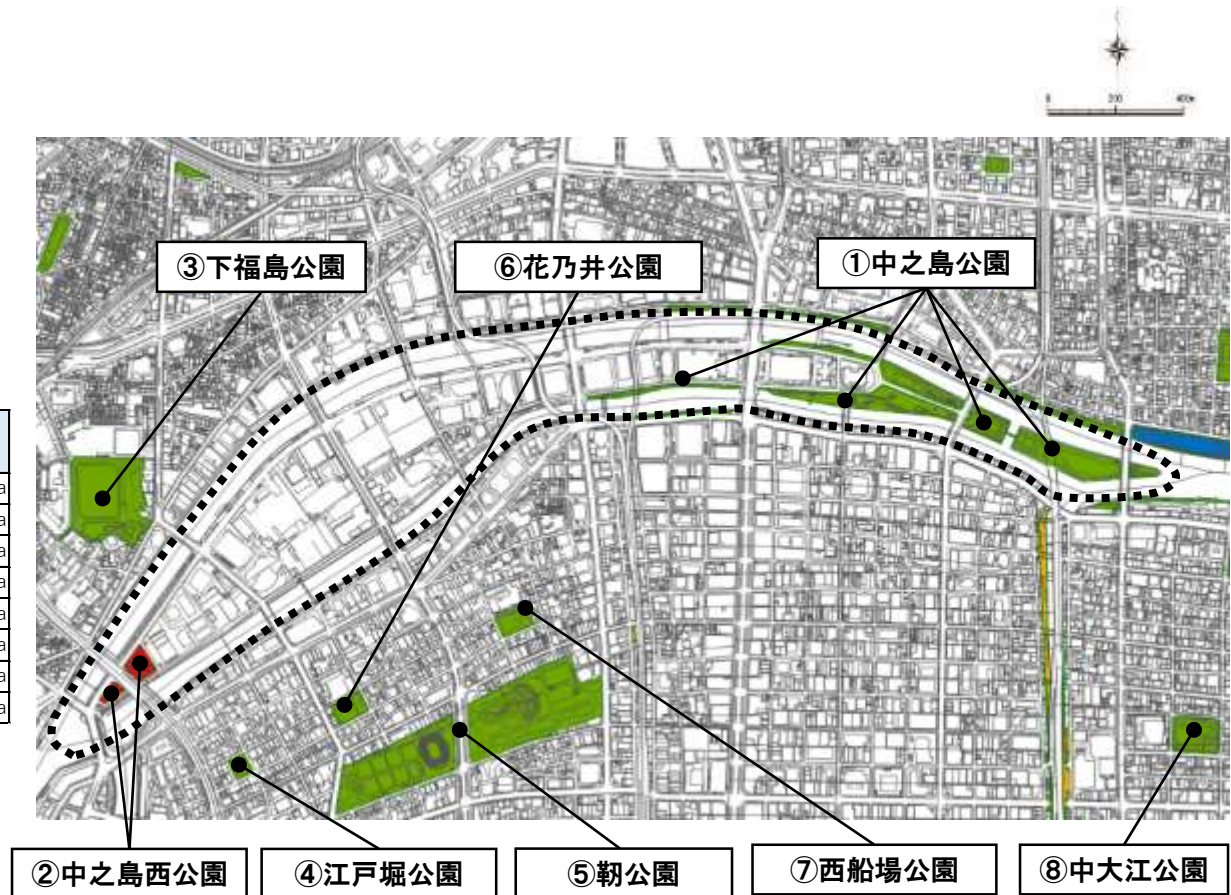


図 都市公園の位置図

8. 都市公園・街路樹の整備状況

■街路樹の整備状況



中之島公園を囲むように、シラカシやケヤキ、クスノキが植えられ、公園と一体となったみどりの景観を創出している。

南北方向に通るなにわ筋、あみだ池筋にもイチヨウやコブシ、トウカエデなどの緑豊かな歩道空間となっている。



	都市計画公園・緑地
	都市公園
	港湾局所管臨港緑地等(港湾局管理)
	港湾局所管臨港緑地等(建設局管理)
	港湾局所管臨港緑地緑樹帯(港湾局管理)
	緑樹帯
	緑道緑樹帯
	港湾局所管臨港緑地緑樹帯(建設局管理)
	国道
	広場緑樹帯
	街園
	開発公園
	児童遊園

高木

(記号)	名称	(記号)	名称
アオ	アオギリ	センベ	センベルセコイア
イチ	イチヨウ	タフ	タイワンフウ
エゴ	エゴノキ	ハナミ	ハナミズキ
クス	クスノキ	ヒメユ	ヒメユズリハ
クロ	クロガネモチ	ベニス	ベニスモモ
ケヤ	ケヤキ	ホル	ホルトノキ
トウ	トウカエデ	マテ	マテバシイ
サク	サクラ	ヤマボ	ヤマボウシ
サル	サルスベリ	ユリ	ユリノキ
シラ	シラカシ		

低木・地被類

(記号)	名称	(記号)	名称
イブ	イブキ	シャ	シャリンバイ
カイ	カイツカイバキ	ドウダ	ドウダンツツジ
カン	カンツバキ	ヒラ	ヒラドツツジ
キリ	キリシマツツジ	フヤ	フイリヤブラン
クチ	クチナシ	ヘデ	ヘデラ
サザ	サザンカ	ボウ	ボックスウッド
サン	サンゴジュ	マシャ	マルバシャリンバイ

図 街路樹の状況

9. 屋上緑化・公開空地等の緑化状況

■ 屋上緑化・公開空地等の緑化状況

中之島周辺地区では堤防や駐車場の壁面緑化が点在している。

中之島西部では、大規模な建物や企業が集積しているため、屋上緑化や公開空地の緑化空間が数多く点在しており、みどり豊かな空間を形成している。



内容	着色
屋上緑化	●
公開空地	●
壁面緑化	▲

図 屋上緑化・公開空地緑化の状況