

5. 景観計画 - (1) 景観計画区域

(1) 景観計画区域

景観形成の目標の実現に向け、市域全域を景観計画区域として定め、景観計画区域は、①基本届出区域及び、②重点届出区域により構成し、地域特性に応じたきめ細かな景観形成を図ることが示されている。

なんばエリアの北側において、御堂筋地区および四つ橋筋地区の街路及び街路※に面する敷地が、重点届出区域として設定されている。

※隅切部分を含む

内容	着色
基本届出区域	
都心景観形成区域(重点届出区域を除く)	ピンク
臨海景観形成区域	水色
一般区域	黄色
重点届出区域	
御堂筋地区	斜線
堺筋地区	斜線
四つ橋筋地区	(各街路*及び各街路に面する敷地に限る) *隅切り部分を含む
なにわ筋地区	
土佐堀通地区	
国道2号地区	
中之島地区	格子
その他	
御堂筋デザインガイドライン区間	点線

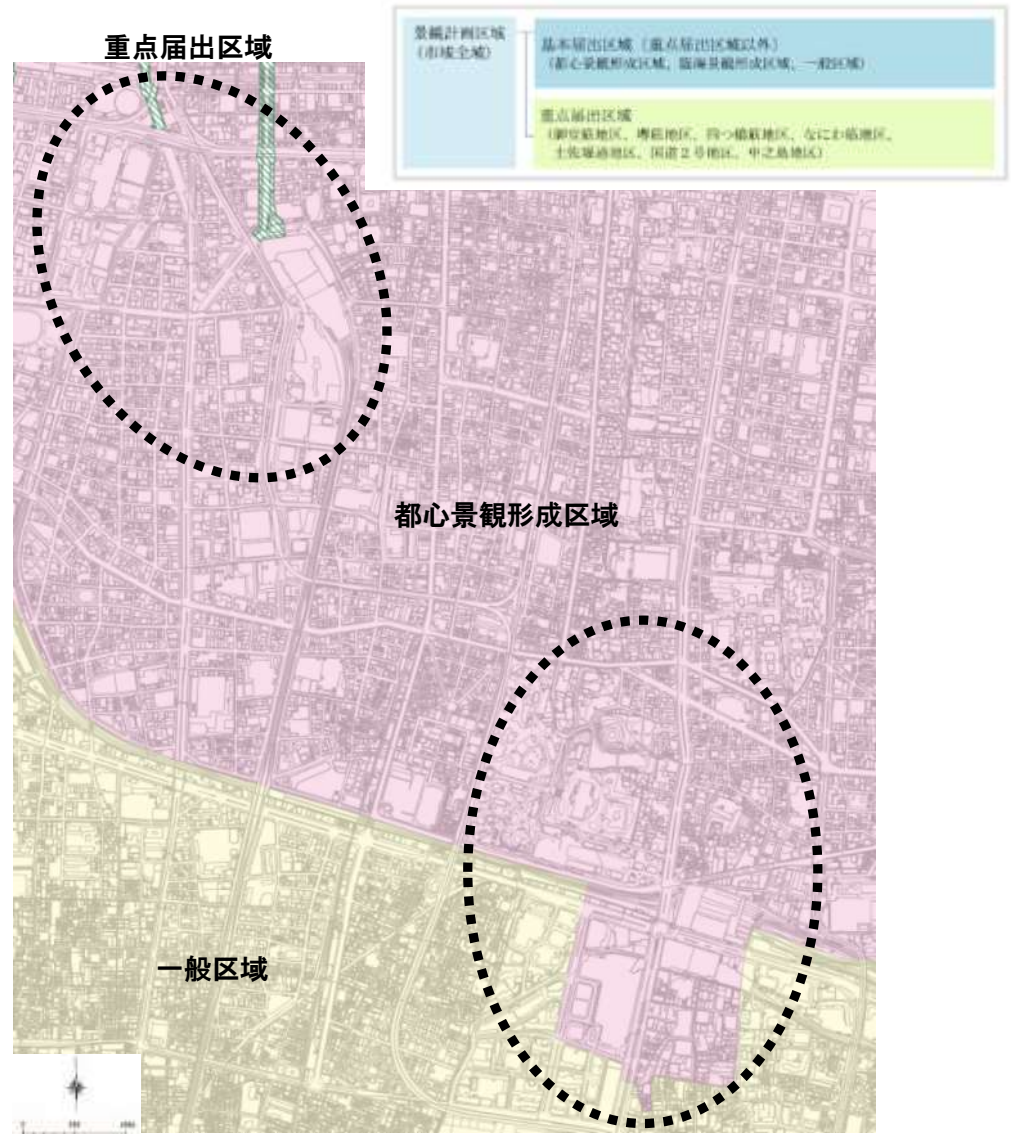


図 景観計画区域

5. 景観計画 - (2) 景観配慮ゾーン

(2) 景観配慮ゾーン

景観構造の特性のうち、地形や市街地構造の景観特性に特に配慮した景観形成を図るべきゾーンを「景観配慮ゾーン」と位置付け、対象となる範囲、景観形成の方針及び基準を定め、基本届出区域及び重点届出区域での景観形成の方針や基準に加え、重層的に景観形成を図ることが示されている。

①上町台地景観配慮ゾーン

上町台地の景観の特性をいかして、坂の下からの見え方への配慮や緑、歴史景観資源との調和に配慮した景観形成を図る区域。

②河川景観配慮ゾーン

景観上骨格となる河川及び河川沿川のまちなみについて、対岸、橋上及び水上からの見え方に配慮した景観形成を図る区域。

(道頓堀川)

③道路景観配慮ゾーン

景観上骨格となる道路及び道路沿道のまちなみについて、見通しのよい空間である特性をいかし、建築物の連続性や前面道路と建築物との調和に配慮した景観形成を図る区域。

内容	着色
景観配慮ゾーン	黄色
・ 都心中央部景観配慮ゾーン	赤色
・ 上町台地景観配慮ゾーン	斜線
・ 河川景観配慮ゾーン	水色
・ 道路景観配慮ゾーン	茶色



図 景観配慮ゾーン

6. みどりの風促進区域

概要

大阪府では、海と山をつなぐみどりの太い軸線の形成を通じ、府民が実感できるみどりを創出するとともに、ヒートアイランド現象の緩和や、官民一体となったオール大阪でのみどりづくりを促進し、「みどりの風を感じる大都市・大阪」を実現するため、道路や河川を中心に、一定幅（道路や河川の両側概ね100メートル）の沿線民有地を含む区域を指定している。

取り組み内容

○民間企業の協力を得た沿線民有地の緑化
～みどりの風の道形成（グリーンストリート支援）事業～
みどりの風促進区域内で地域の方々が共同で緑化活動を行う場合、緑化に係る資材等について大阪府が支給する。

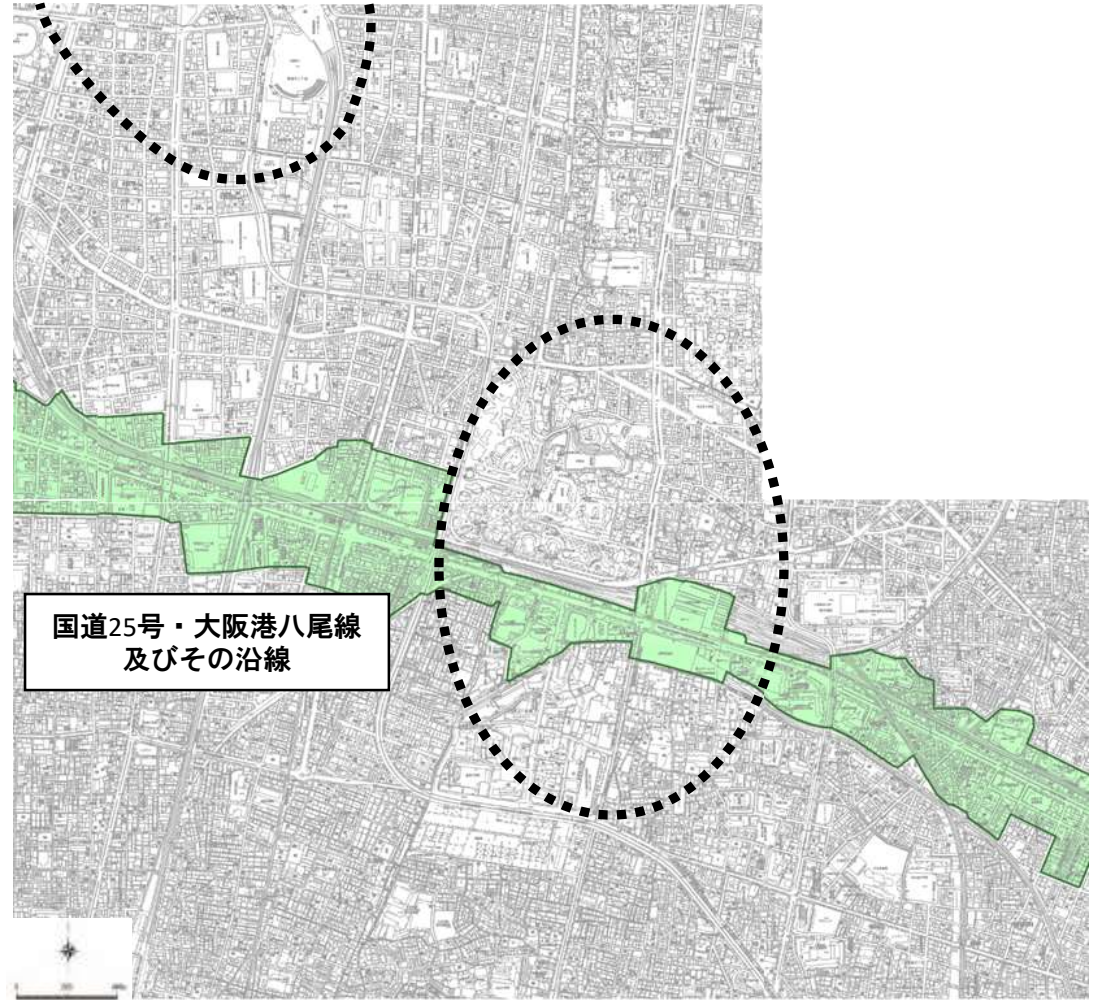


図 みどりの風促進区域 対象範囲

7. 都市公園・街路樹の整備状況

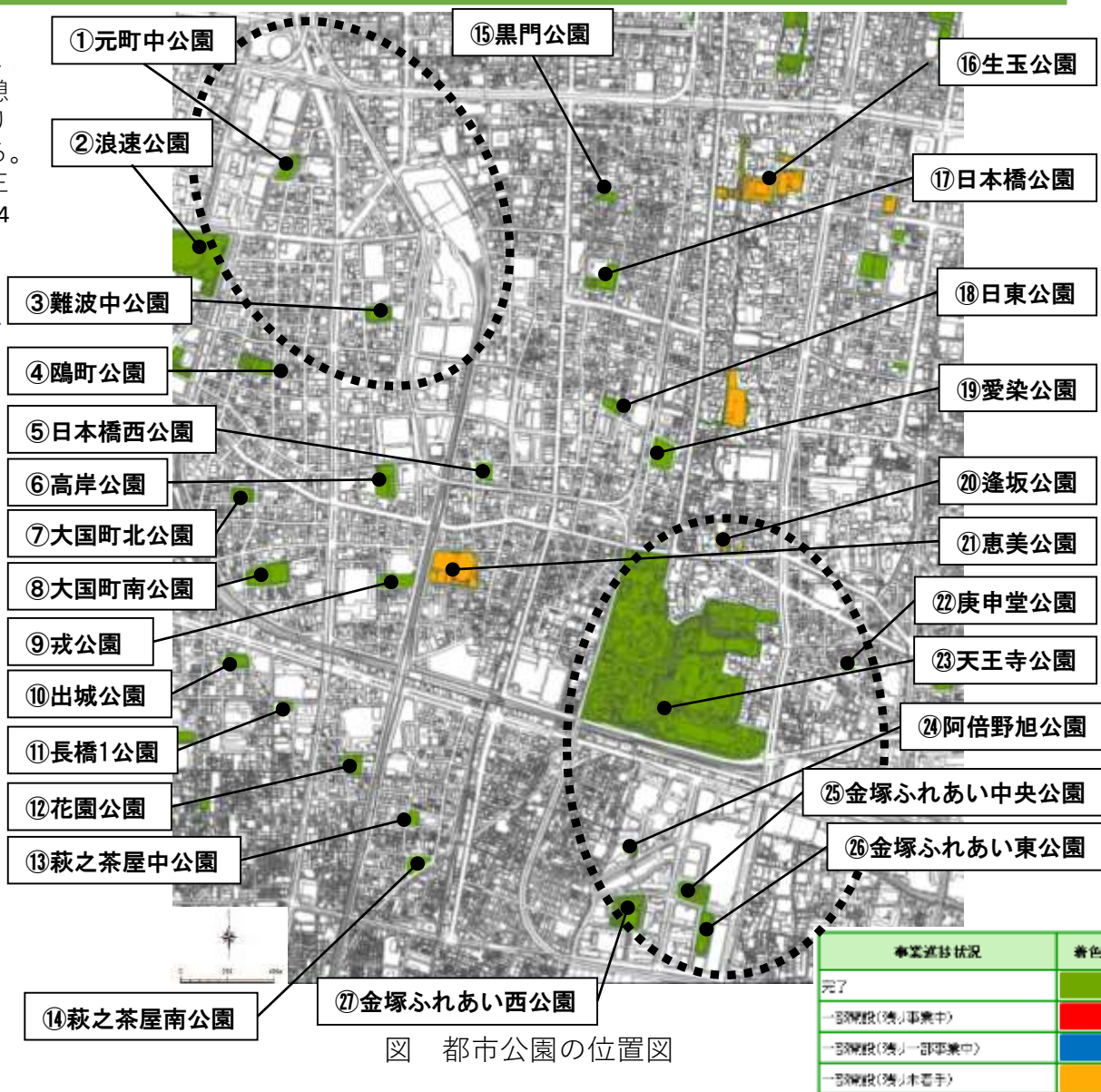
■ 都市公園の整備状況

難波駅周辺では、地域住民やビジネスマンの憩いの場である小公園があるほか、桜の名所であり野球場グラウンドが西側を占める浪速公園がある。

天王寺駅周辺では、地区のシンボルである天王寺公園のほか、阿倍野再開発により整備された4公園などがある。

また、両地区の間に都市計画変更を行い、拡大整備した恵美公園が存在する。

	公園名称	公園種別	開設面積	都市計画決定公園面積
①	元町中公園	街区公園	3,325㎡	0.35ha
②	浪速公園	近隣公園	28,894㎡	2.90ha
③	難波中公園	街区公園	4,027㎡	0.40ha
④	鷗町公園	街区公園	4,770㎡	0.47ha
⑤	日本橋西公園	街区公園	2,523㎡	0.25ha
⑥	高岸公園	街区公園	7,120㎡	0.63ha
⑦	大国町北公園	街区公園	3,257㎡	0.33ha
⑧	大国町南公園	街区公園	8,882㎡	0.89ha
⑨	戎公園	街区公園	4,249㎡	0.42ha
⑩	出城公園	街区公園	3,081㎡	0.31ha
⑪	長橋1公園	街区公園	1,220㎡	0.12ha
⑫	花園公園	街区公園	3,406㎡	0.34ha
⑬	萩之茶屋中公園	街区公園	1,575㎡	0.16ha
⑭	萩之茶屋南公園	街区公園	2,712㎡	0.37ha
⑮	黒門公園	街区公園	1,209㎡	0.12ha
⑯	生玉公園	地区公園	17,914㎡	1.90ha
⑰	日本橋公園	街区公園	4,978㎡	0.50ha
⑱	日東公園	街区公園	2,542㎡	0.25ha
⑲	愛染公園	街区公園	5,711㎡	0.57ha
⑳	逢坂公園	街区公園	1,743㎡	1.30ha
㉑	恵美公園	近隣公園	6,645㎡	1.60ha
㉒	庚申堂公園	街区公園	693㎡	0.07ha
㉓	天王寺公園	特殊公園	261,821㎡	26.0ha
㉔	阿倍野旭公園	街区公園	1,000㎡	0.10ha
㉕	金塚ふれあい中央公園	街区公園	5,779㎡	1.10ha
㉖	金塚ふれあい東公園	街区公園	5,001㎡	1.10ha
㉗	金塚ふれあい西公園	近隣公園	10,168㎡	1.0ha



7. 都市公園・街路樹の整備状況

■街路樹の整備状況

難波駅周辺では、西横堀通北側や御堂筋など幅員の広い道路においては、中央分離帯の緑や歩道部分にイチョウやシラカシなどの街路樹が植えられみどりの多い道路空間となっている。一方南海本線沿いなどは街路樹は少ない状況にある。

天王寺駅周辺では、谷町筋や松屋町筋などの広幅員道路ではセンダンやシラカシなどが植えられているが、それほど多く感じられない。

高木

【記号】	名称	【記号】	名称
アオ	アオギリ	サワ	シナサウグルミ
アフ	アメリカフウ	シラ	シラカシ
イチ	イチョウ	セン	センダン
オガ	オガタモノキ	トウ	トウカエデ
クロマ	クロマツ	ハナミ	ハナミズキ
ケヤ	ケヤキ	モミ	モミノキ
コブ	コブシ	ヤマモ	ヤマモモ
クス	クスノキ	ユリ	ユリノキ
サク	サクラ		

低木・地被類

【記号】	名称	【記号】	名称
アジュ	アジュガ	タマ	タマリユウ
アベ	アベリア	ツフ	ツフブキ
ウバ	ウバメガシ	ハマ	ハマヒサカキ
カン	カンツバキ	ヒイナ	ヒイラギナンテン
クチ	クチナシ	ヒラ	ヒラドツツジ
コクチ	コクチナシ	ヘデ	ヘデラ
サザ	サザンカ	ボウ	ボックスウッド
サツ	サツキツツジ	マシャ	マルバシャリンバイ
シャ	シャリンバイ	マツバ	マツバギク
ジン	ジンチョウゲ	ヤブツ	ヤブツバキ

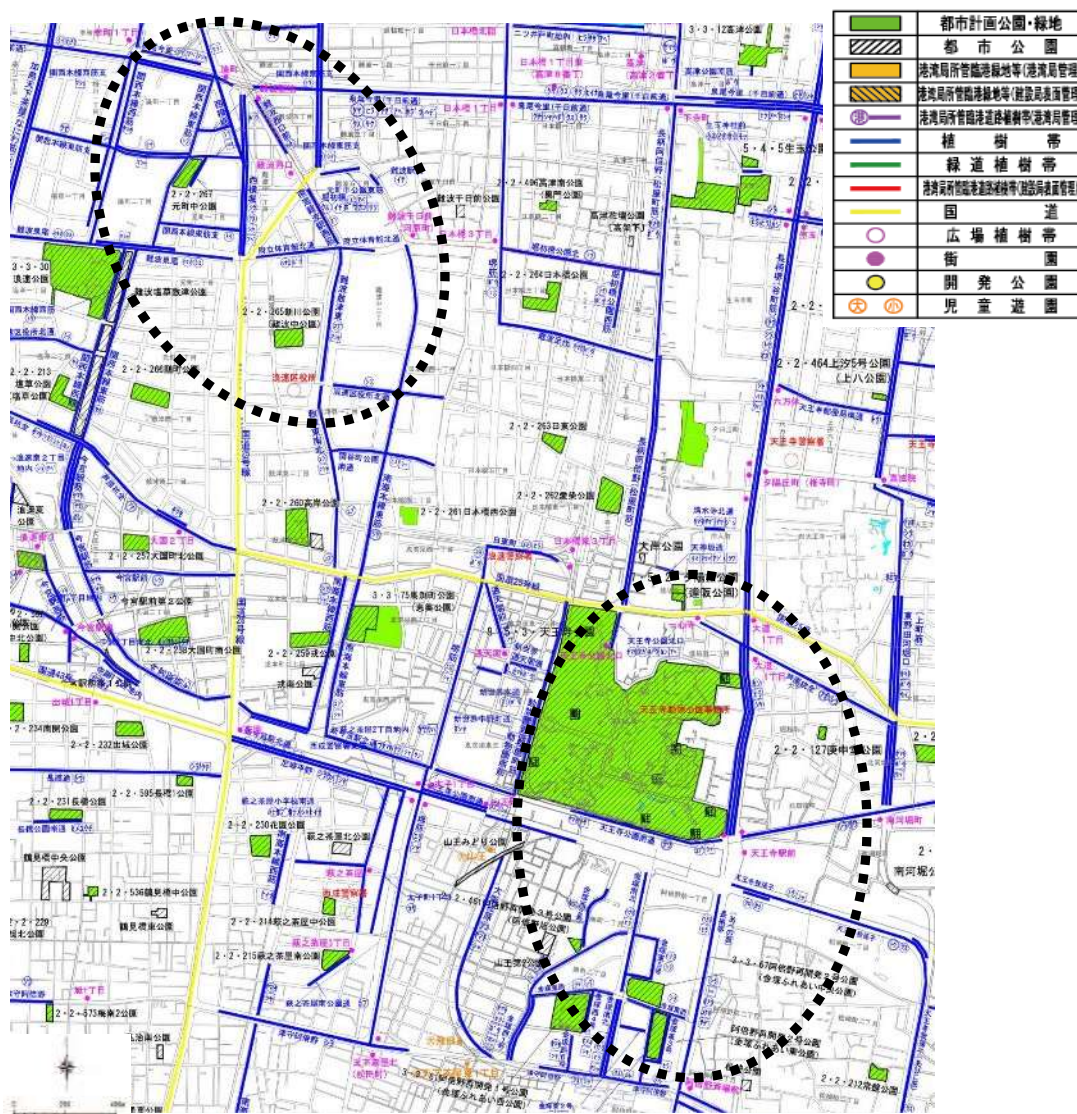


図 街路樹の状況

8. 屋上緑化・公開空地等の緑化状況

■ 屋上緑化・公開空地等の緑化状況

なんば・天王寺・あべの地区では大規模商業施設やホテル、病院などで屋上緑化、壁面緑化が行われており、緑豊かな空間を形成している。

内容	着色
屋上緑化	●
公開空地	●
壁面緑化	▲

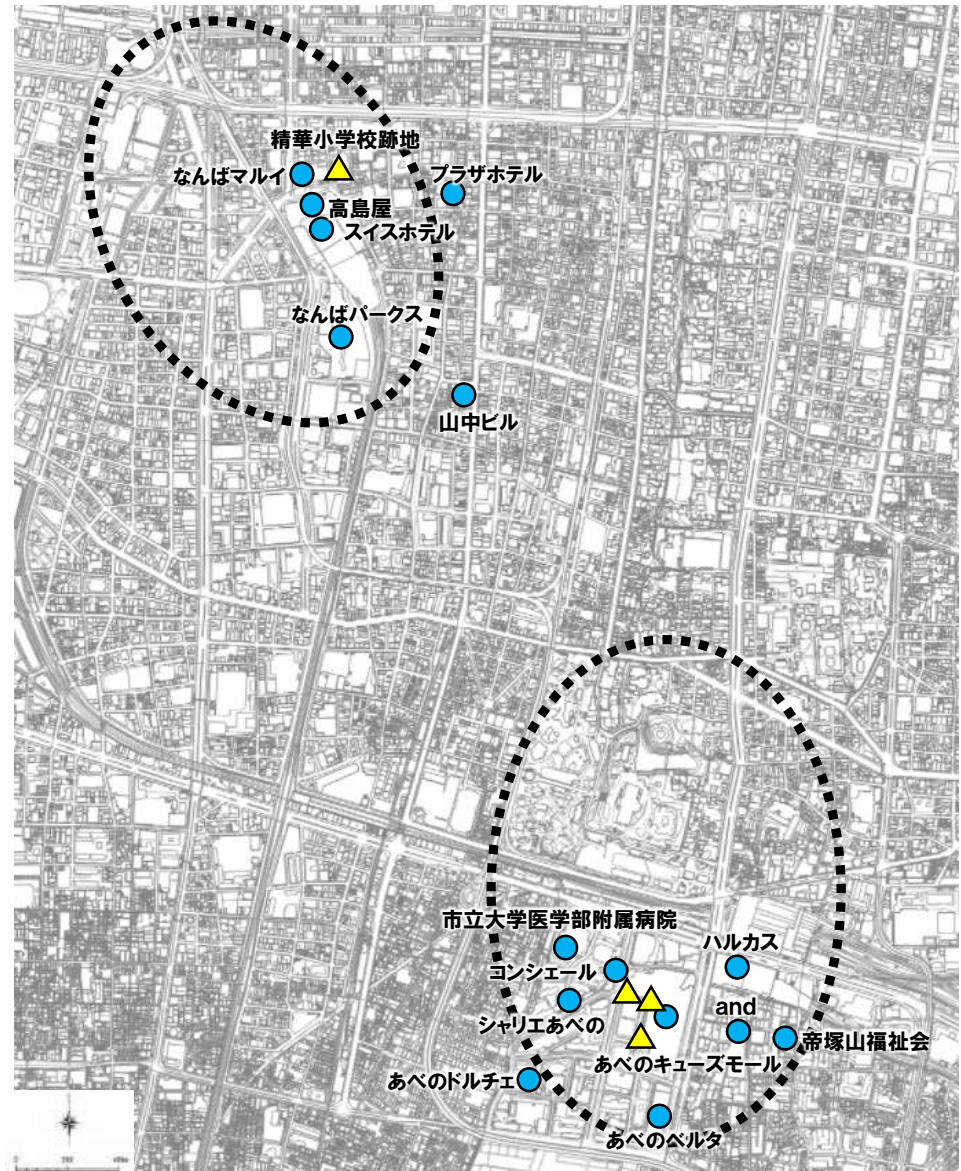


図 屋上緑化・公開空地緑化の状況