公共基準点及び道路基準点保全工区図 21152 諏訪 H21 （1 / 6） S=1：1200

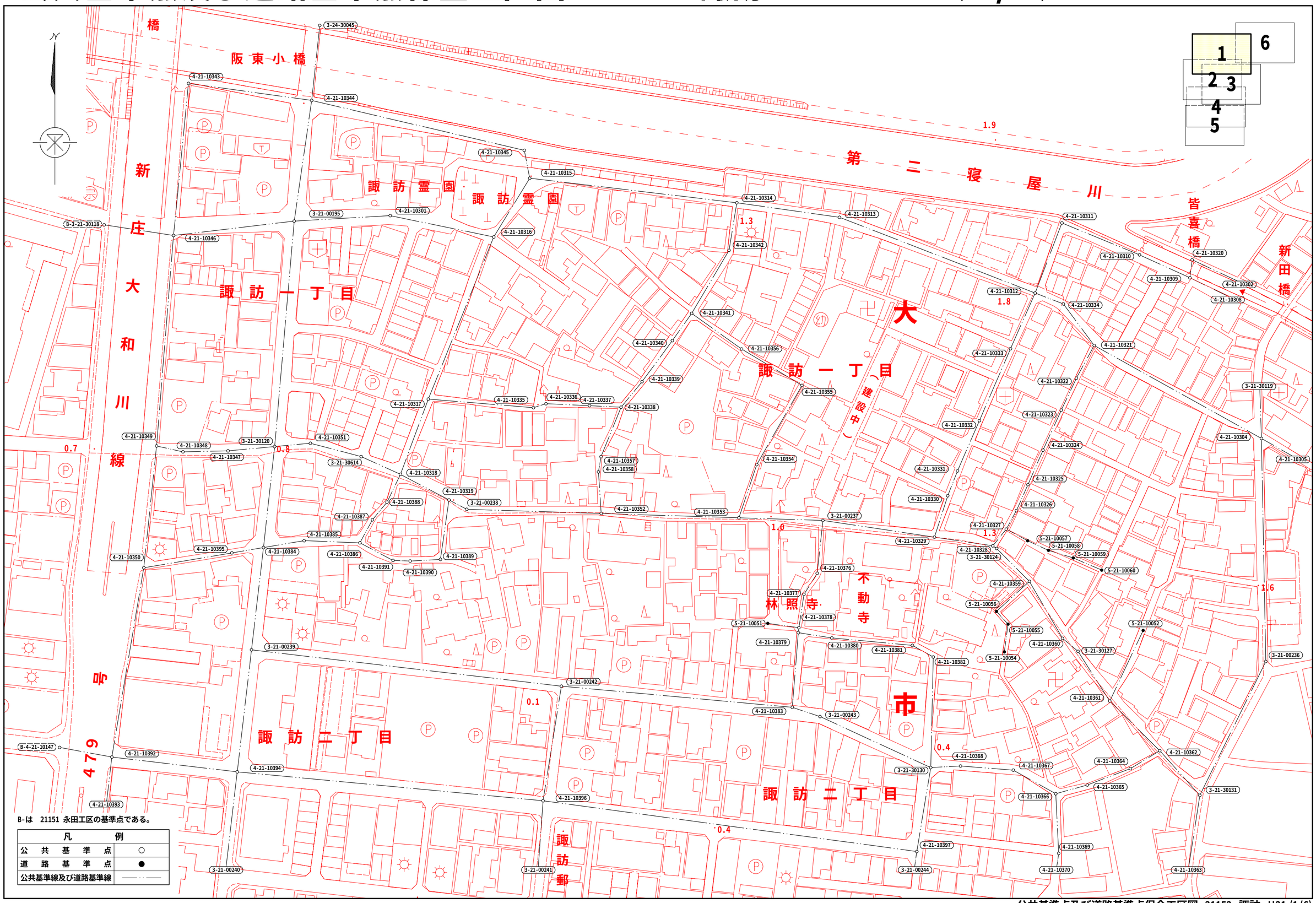

公共基準点及び道路基準点保全工区図　21152　諏訪　H21　（2 / 6）　S=1：1200

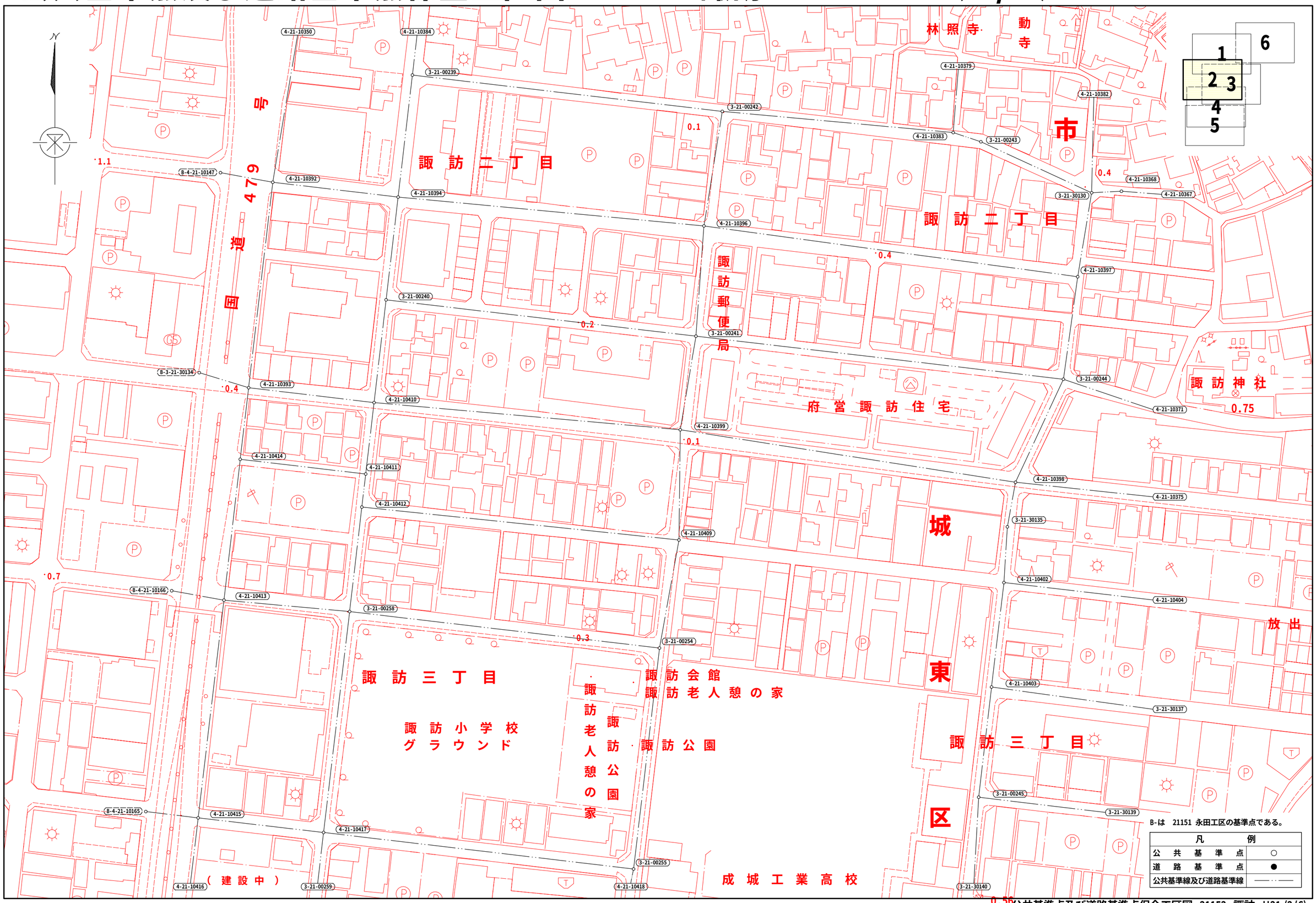

B-は　21151 永田工区の基準点である。

凡　　例	
公　共　基　準　点	○
道　路　基　準　点	●
公共基準線及び道路基準線	——‥——

公共基準点及び道路基準点保全工区図　21152　諏訪　H21　（3 / 6）　S=1:1200

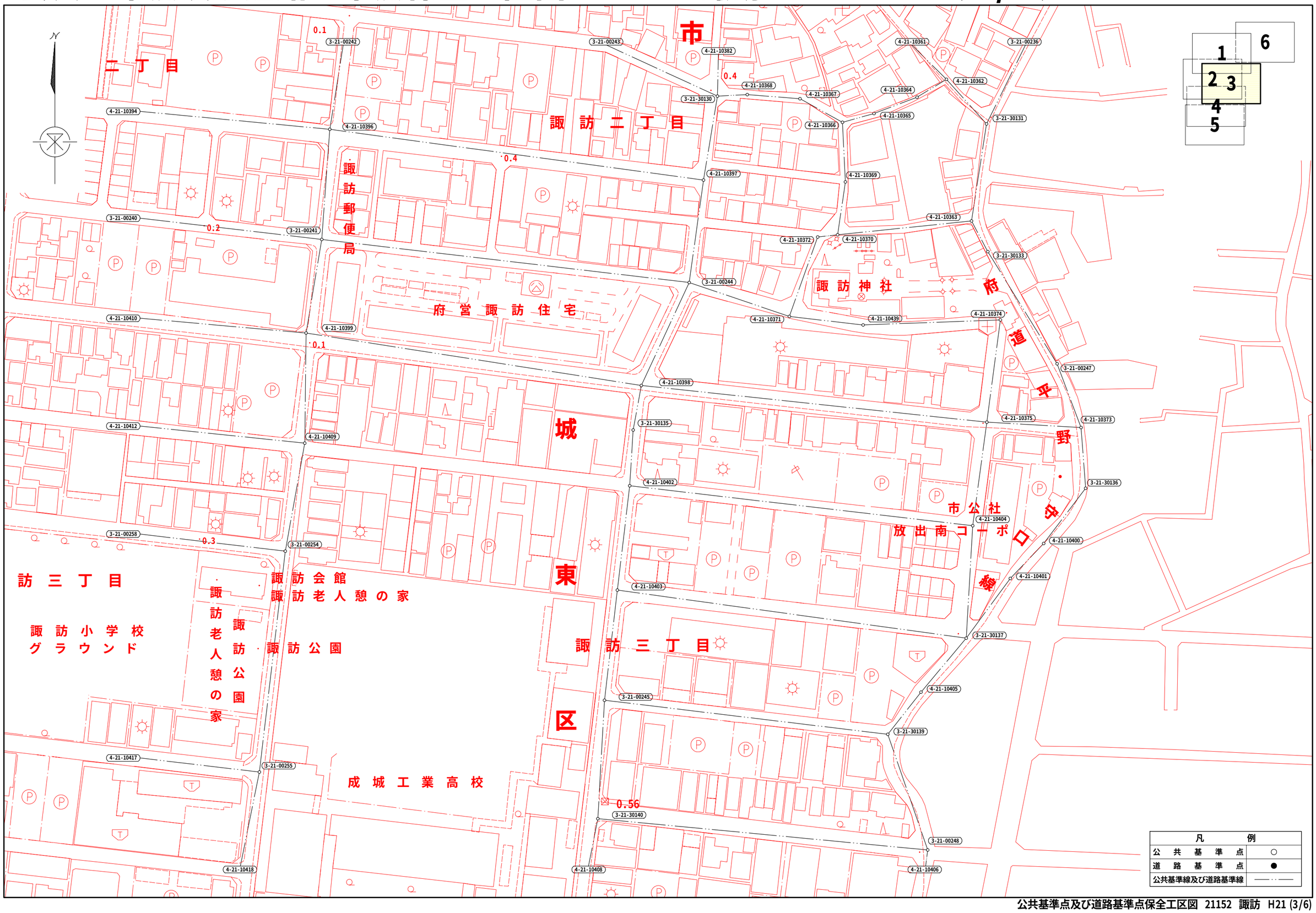

公共基準点及び道路基準点保全工区図　21152　諏訪　H21　（4 / 6）　S=1：1200

B-は　21151 永田工区の基準点である。

凡　　例	
公　共　基　準　点	○
道　路　基　準　点	●
公共基準線及び道路基準線	——・——

公共基準点及び道路基準点保全工区図 21152 諏訪 H21 （5 / 6） S=1:1200

A-は 20031 深江工区の基準点である。
B-は 21151 永田工区の基準点である。

凡例	
公共基準点	○
道路基準点	●
公共基準線及び道路基準線	——·——
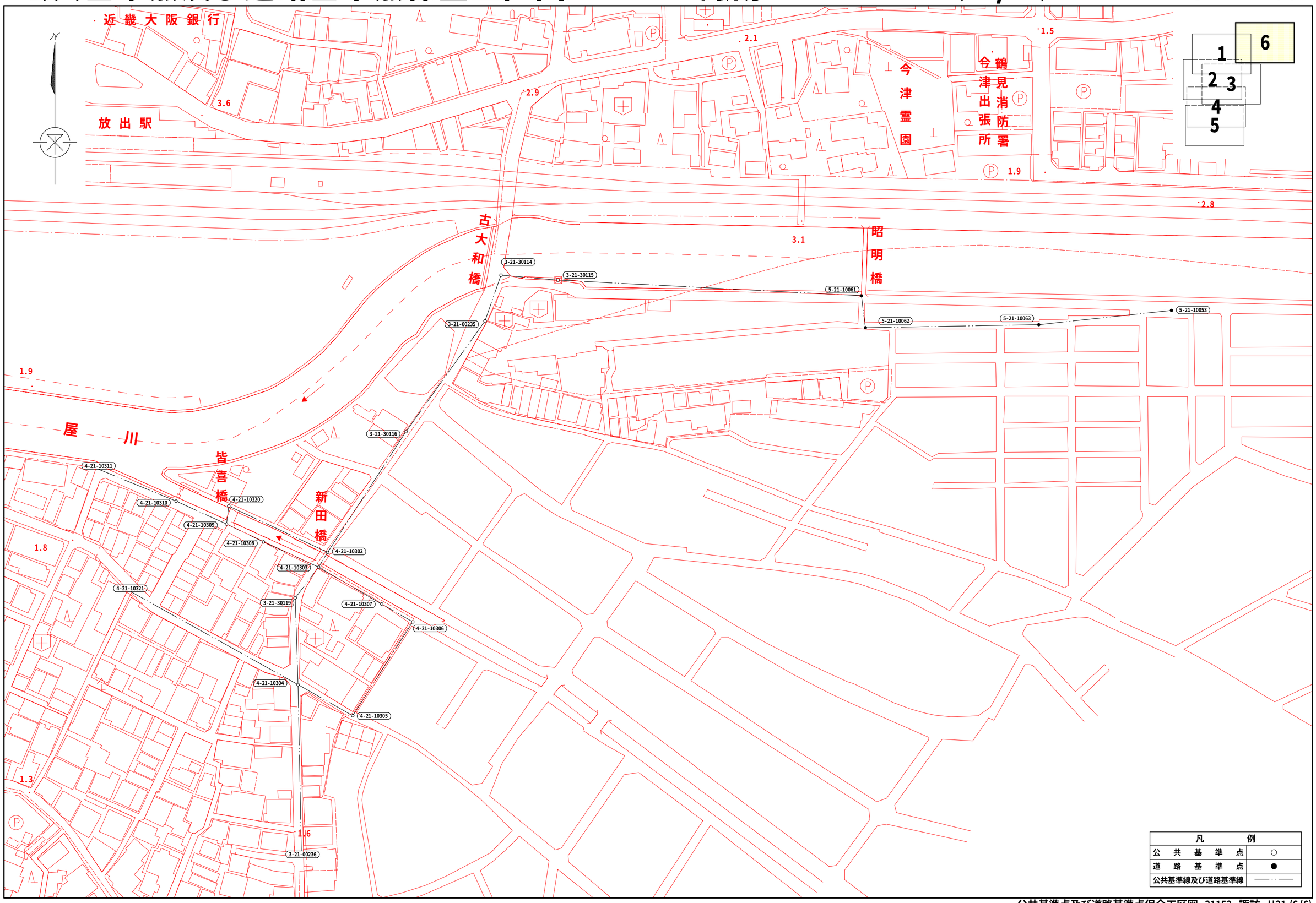
公共基準点及び道路基準点保全工区図　21152　諏訪　H21　（6 / 6）　S=1：1200