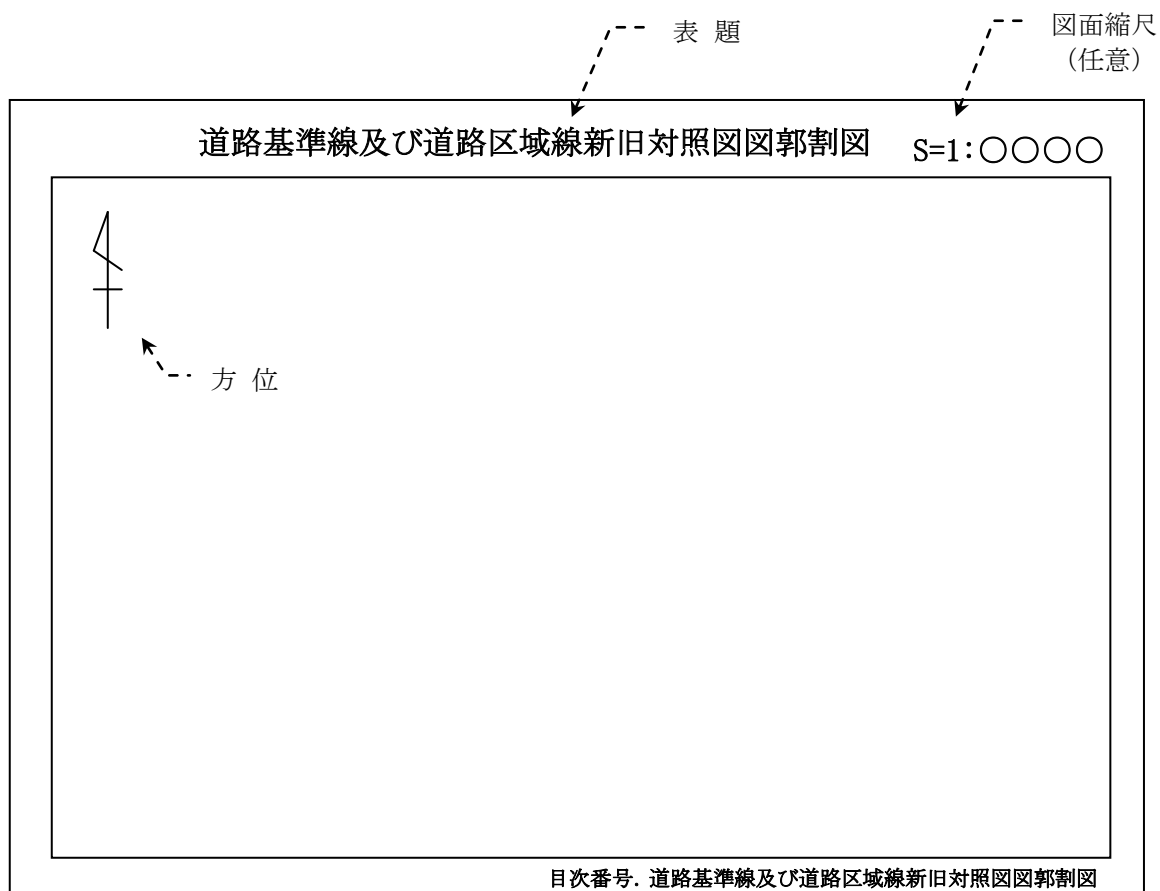


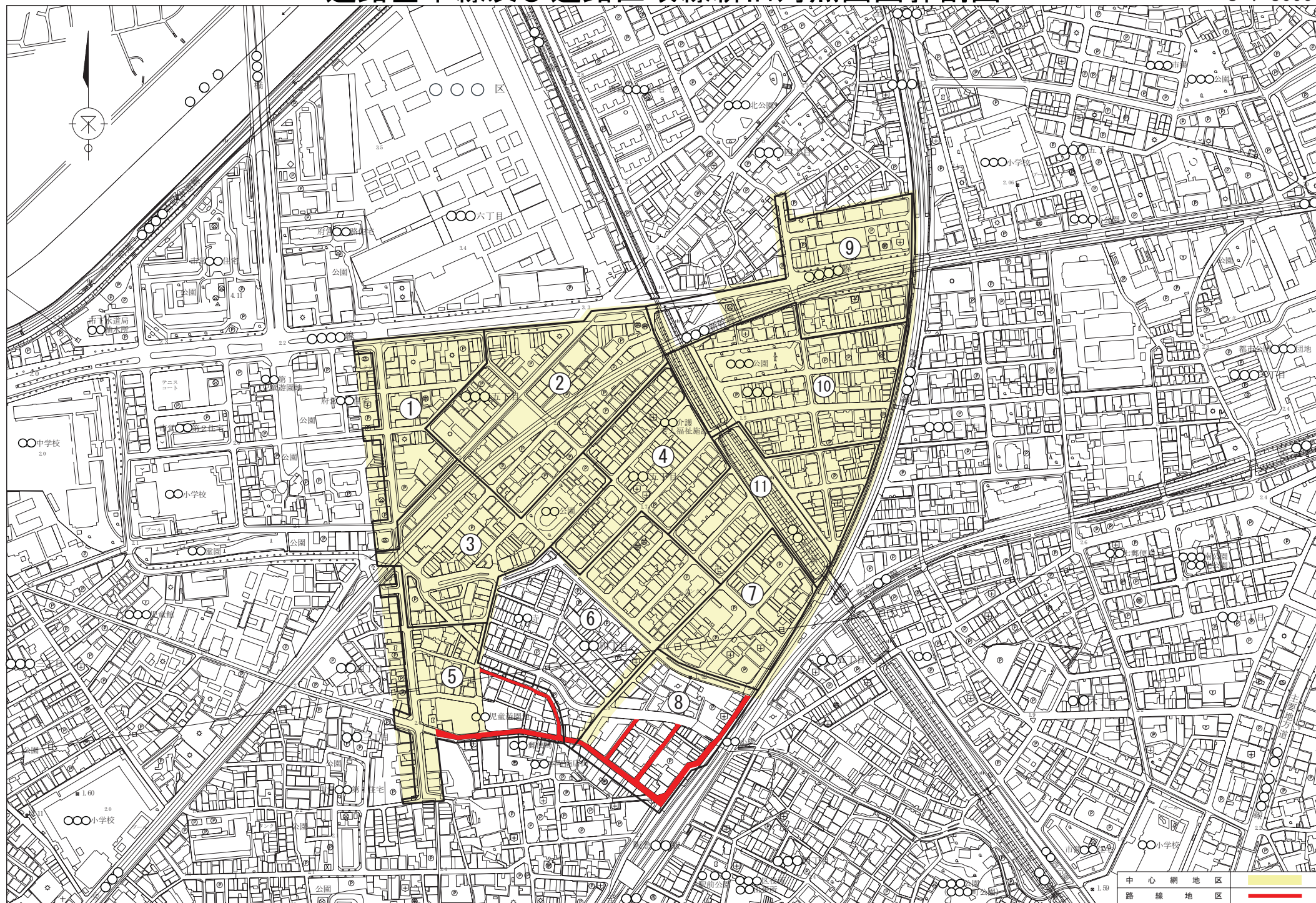
整理番号 1 4. 道路基準線及び道路区域線新旧対照図図郭割図



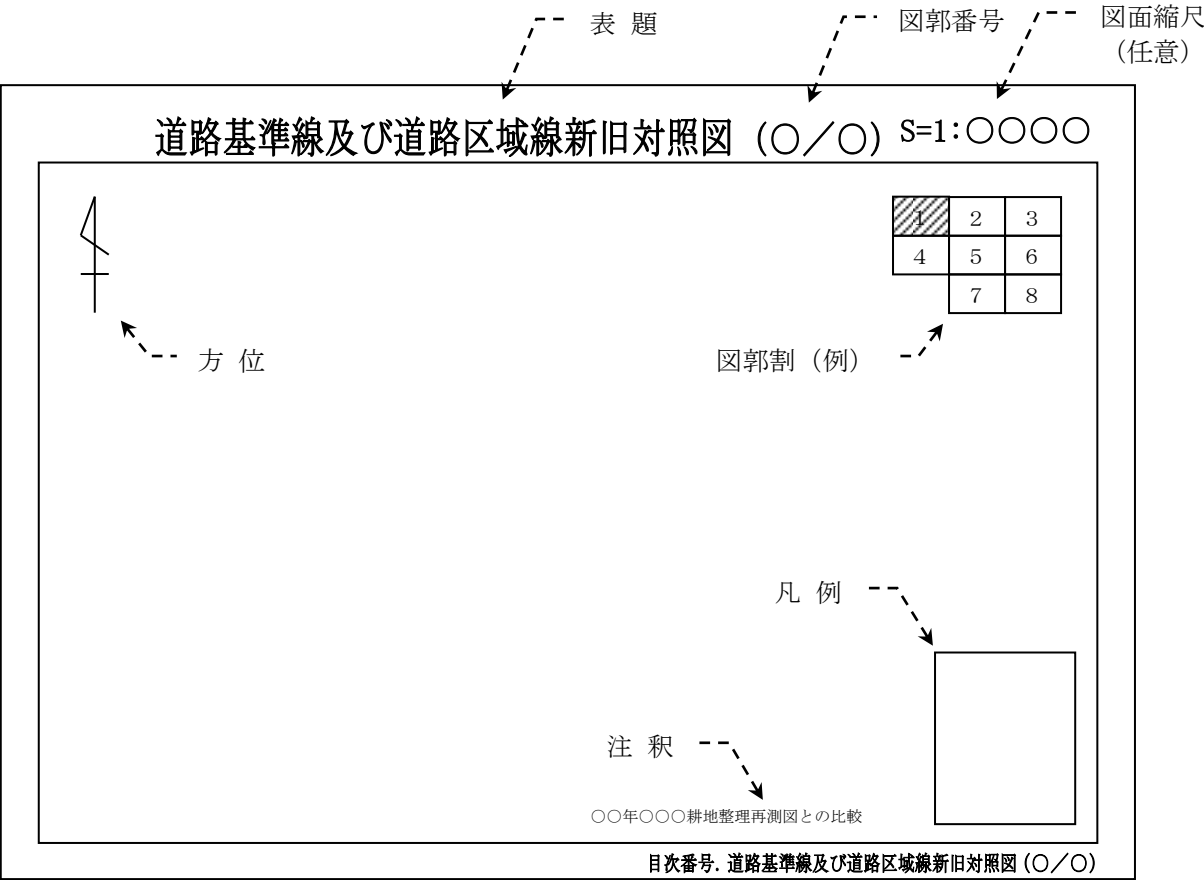
- ・ 中心網地区調査測量区域において、大阪市地形図(1 / 2 5 0 0)を編集し、図郭割図を作成すること。
- ・ 測量区域を位置図の着色に基づき色分けすること。
- ・ 図郭割図作成については、計画機関の承諾を得て作成すること。

道路基準線及び道路区域線新旧対照図図郭割図

S=1:3000



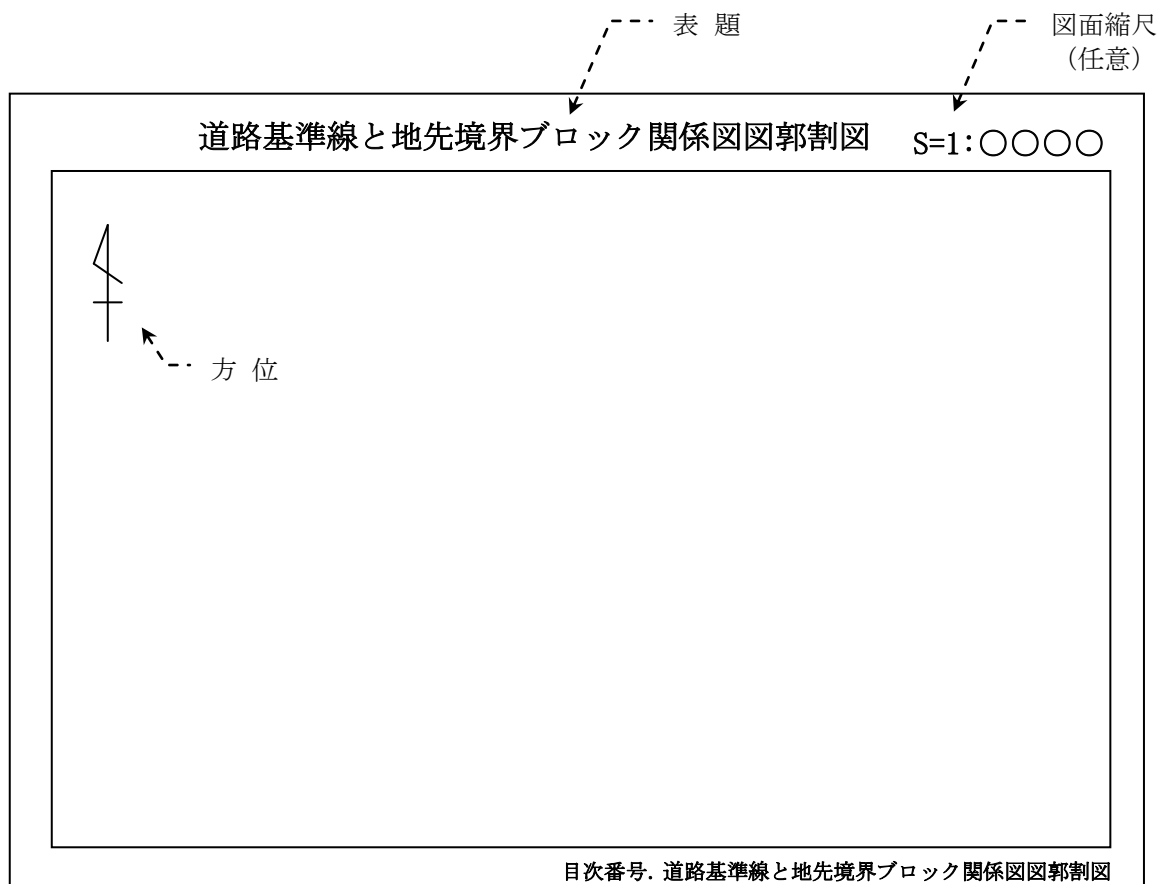
整理番号 15. 道路基準線及び道路区域線新旧対照図



- 中心網地区調査測量区域において確定距離及び角度並びに換地距離及び角度（括弧書き）を記載すること。また、上記内容について記載されていない場合においては、括弧内を「－」で記載すること。隅切部分の比較については、記載しない。
- 図面枠外となる接続点（道路基準点）は図面上に表示すること。
各図面で必要な他工区点の記載がある場合のみ注釈を表示すること。
- 主要地物名、主要路線名等を記載すること。
- 比較対照した換地確定図、再測図等の年代、工区名等を記載すること。

例) ○○年○○○耕地整理再測図との比較

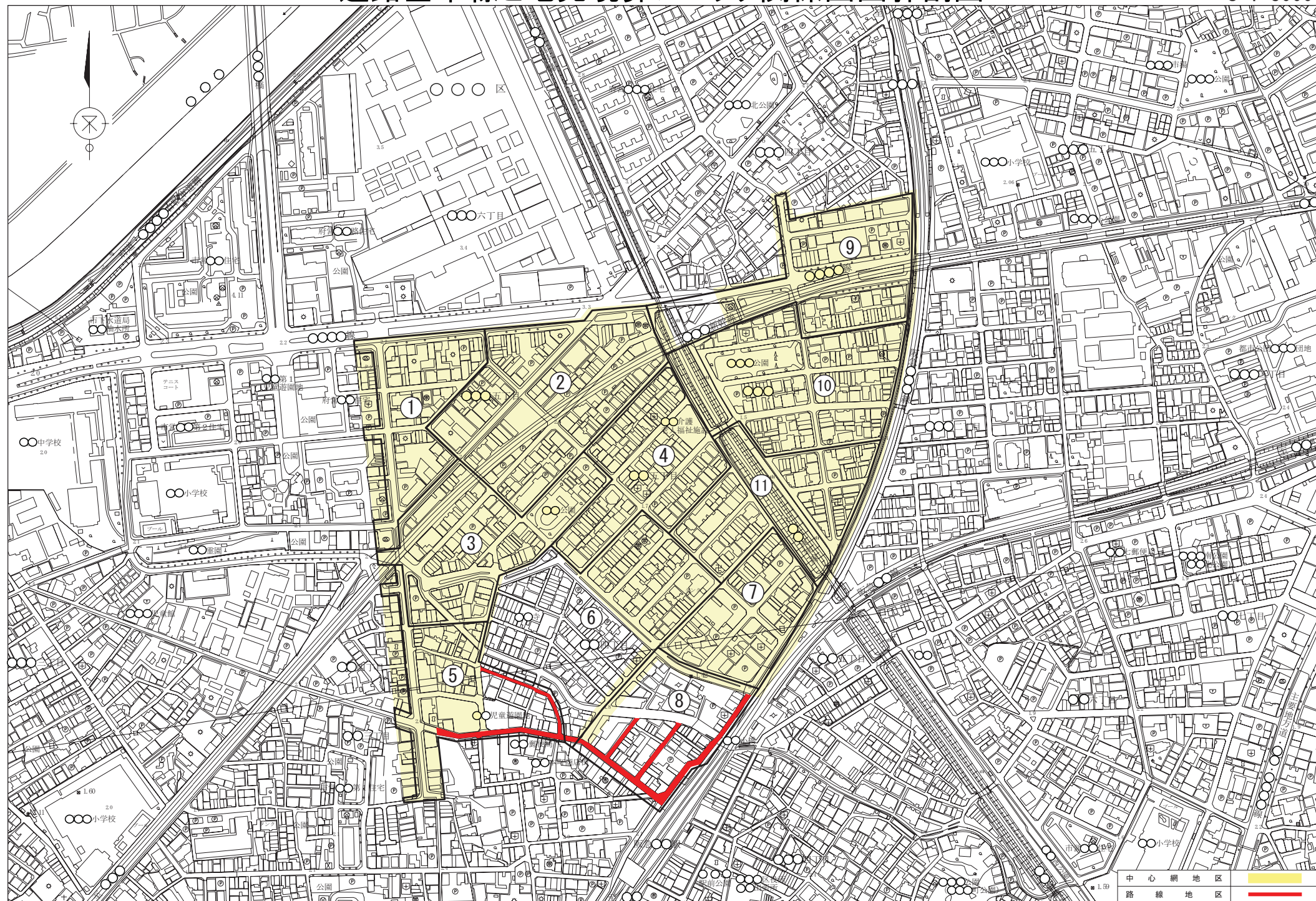
整理番号 16. 道路基準線と地先境界ブロック関係図図郭割図



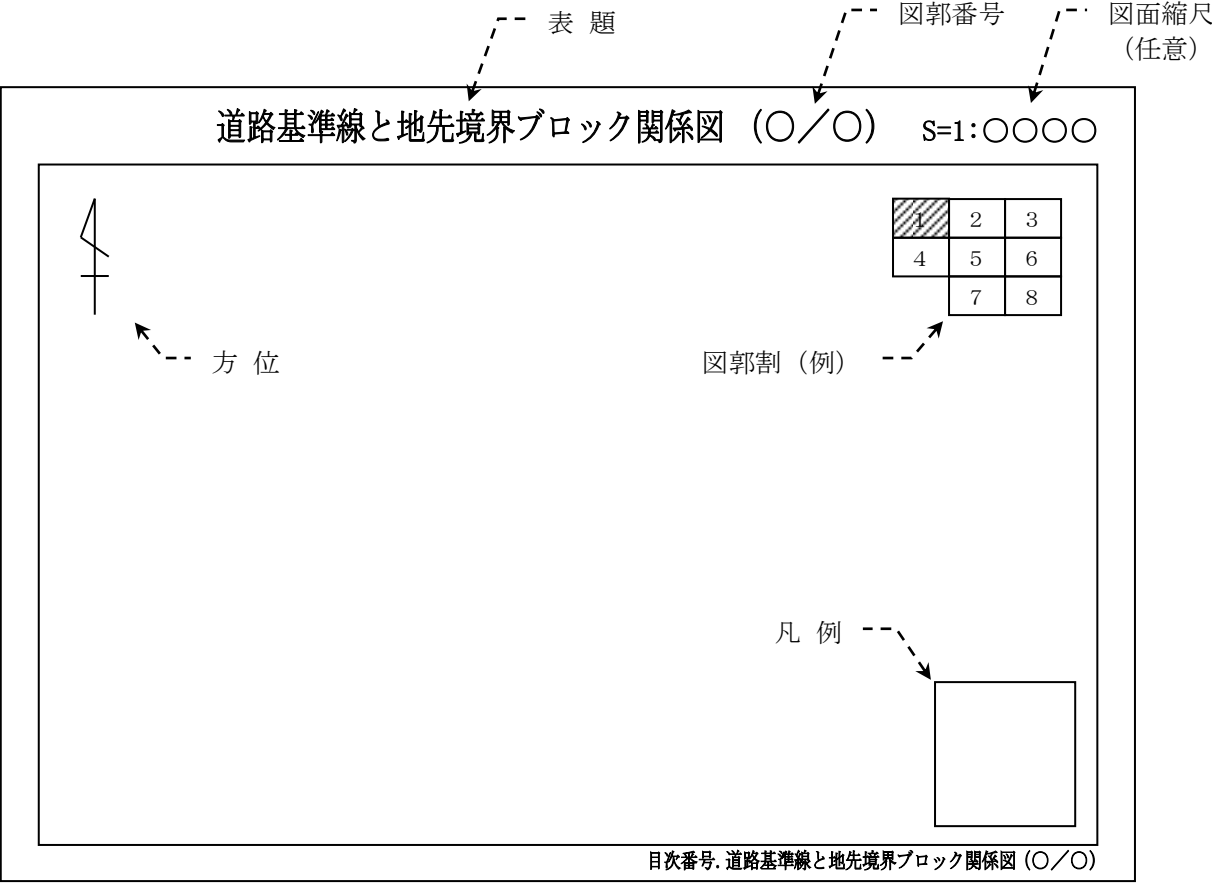
- ・ 中心網地区調査測量区域において、大阪市地形図(1 / 2 5 0 0)を編集し、図郭割図を作成すること。
- ・ 測量区域を位置図の着色に基づき色分けすること。
- ・ 図郭割図作成については、計画機関の承諾を得て作成すること。

道路基準線と地先境界ブロック関係図図郭割図

S=1:3000

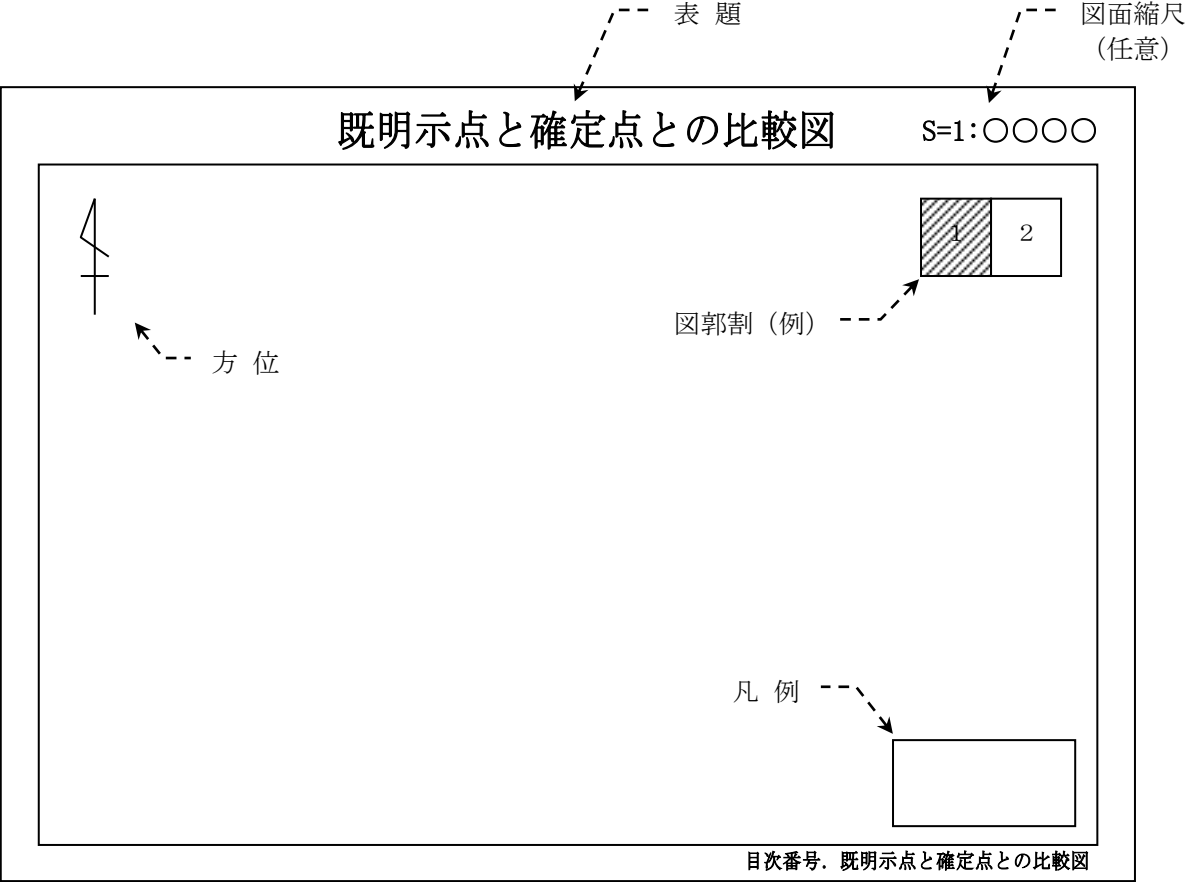


整理番号 17. 道路基準線と地先境界ブロック関係図



- ・ 中心網地区調査測量区域において、道路基準線からの垂線長により地先境界ブロックとの位置関係を表示すること。
- ・ 主要地物名、主要路線名等を記載すること。

整理番号 18. 既明示点と確定点との比較図



- ・ 中心網地区調査測量区域において、既明示点と確定点との東西及び南北方向への移動量を記載して作成すること。

既明示点と確定点との比較図 (○/○)

S=1:〇〇〇〇

