

整理番号 37～45．確定測量データ等

整理番号 37．道路区域線確定測量成果データ

- ・「道路区域線確定測量成果データ作成仕様」に基づき作成し格納する。

整理番号 38．DXF 変換後データ

- ・道路区域線確定測量成果データを計画機関が検査しDXFに変換する。

整理番号 39．大阪市公共基準点及び道路基準点・道路区域点網図

- ・大阪市公共基準点及び道路基準点・道路区域点網図を一枚の図面で出力する。

整理番号 40．DXF 打出しデータ

- ・DXF 変換後データと、整理番号 39．大阪市公共基準点及び道路基準点・道路区域点網図の内容比較を行い結線状態等、出力結果に相違がなければDXF 打出しデータとして作成する。

整理番号 41．大阪市公共基準点及び道路基準点・道路区域点座標一覧表

- ・整理番号 37．で作成した道路区域線確定測量成果データの座標リストを出力する。

整理番号 42．大阪市公共基準点及び道路基準点の記データ

- ・大阪市公共基準点及び道路基準点の記を各指定ファイル形式で格納する。

整理番号 43．大阪市公共基準点成果表及び点の記データ

- ・大阪市公共基準点成果表及び点の記を各指定ファイル形式で格納する。

整理番号 44．作業データ・査定座標データ

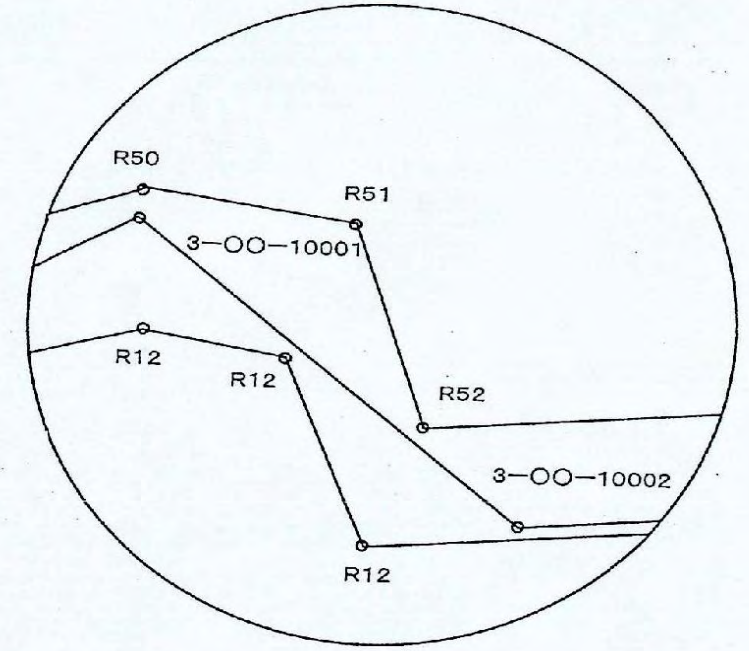

- ・作業、査定等により算出した全座標及び街区のデータを指定ファイル形式で格納する。

整理番号 45．地形データ

- ・現況平面図（全体図）を指定ファイル形式で格納する。

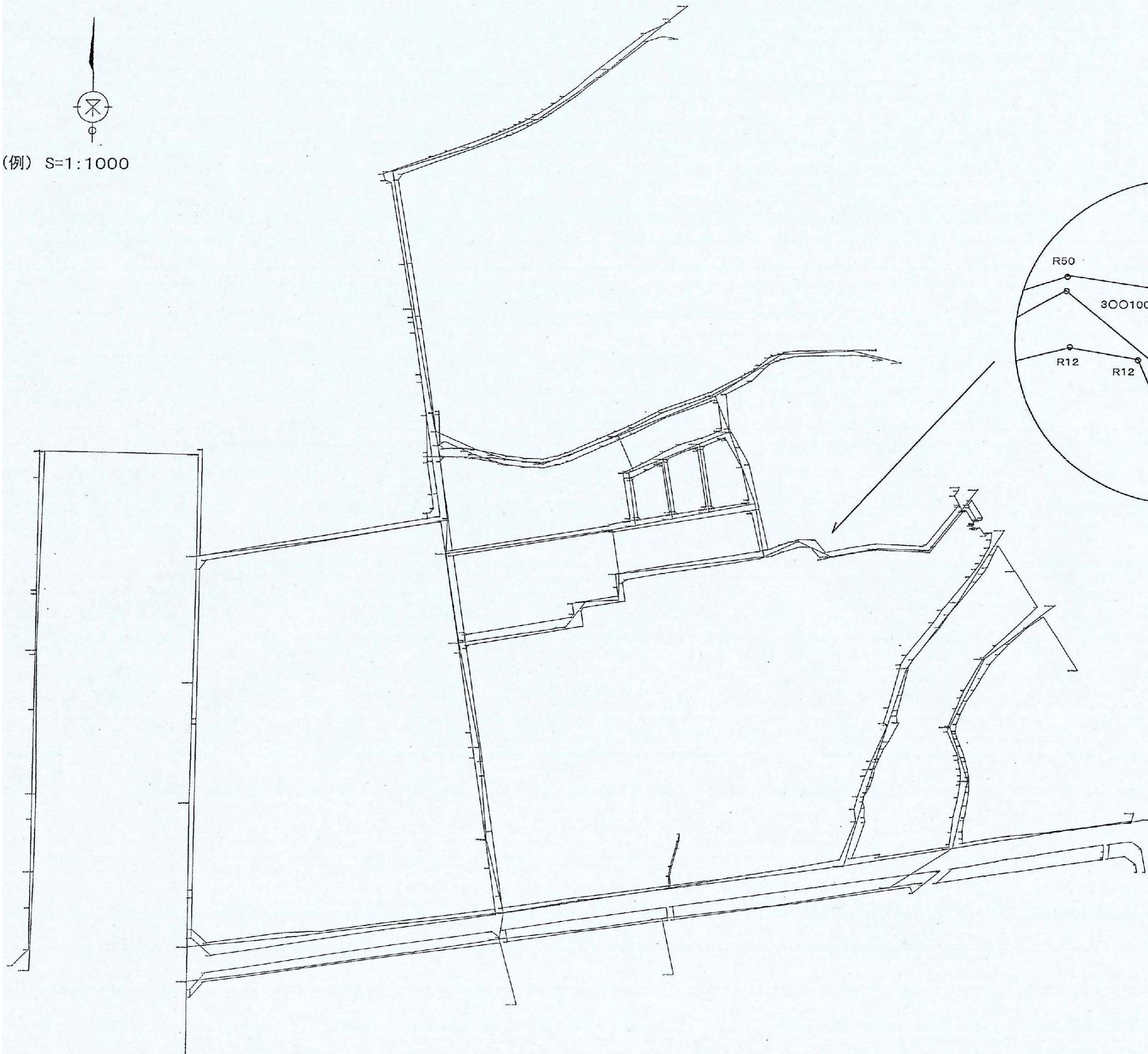


(例) S=1:1000





(例) S=1:1000



整理番号 4 6 . 承諾書・承諾図・経過書

- ・本規程 第 5 3 条（道路区域線確定）で得られた承諾書及び土地所有者に送付した承諾図と土地台帳付属地図、土地所有者立会予定表を編集、整理し（承諾、未承諾箇所図含む）協議不成立箇所については経過書を作成し整理すること。

No.

承 諾 書

令和〇年〇月〇日

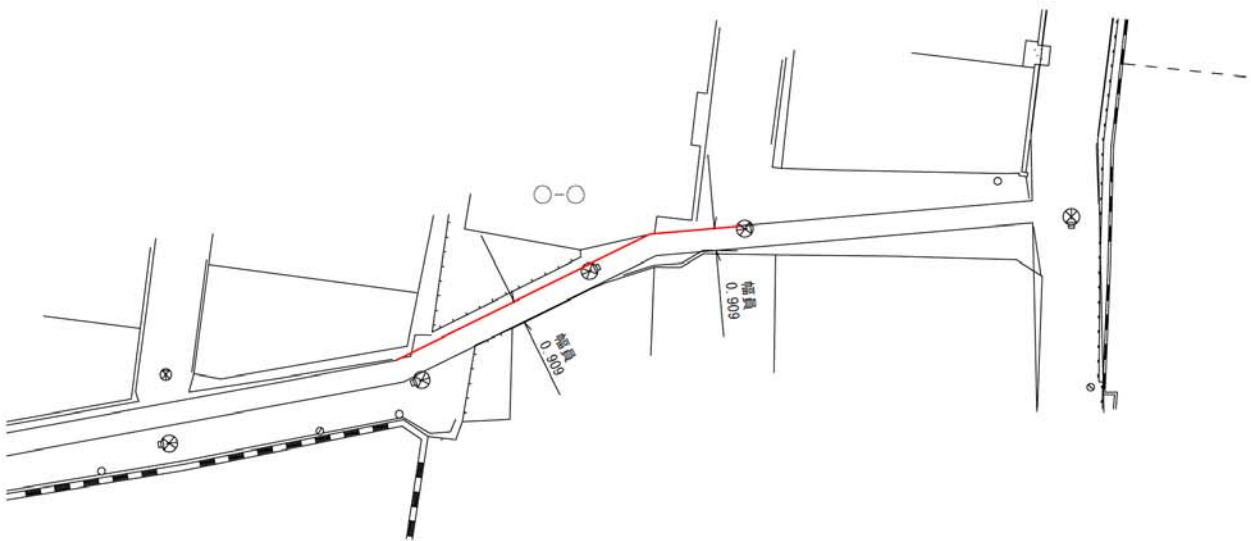
大阪市長 様

私所有の下記土地と道路区域との境界は、令和〇年〇月〇日、現地において立ち会いの上、明示のとおり承諾します。

[illegible]

大阪市〇〇区〇〇丁目〇〇-〇番地 現況平面図

S = 1 : 300



No.

経 過 書

土 地 の 所 在		
所 有 者	住 所	
	氏 名	
経 過		
資 料		
備 考		

整理番号 47. 大阪市公共基準点及び道路基準点の埋標写真

・大阪市公共基準点及び道路基準点の埋標状況写真は、埋標前・埋標中・埋標後を1組として総数の5%以上を撮影し、写真帳に整理すること。

また、写真帳の作成にあたっては、別途、業務委託共通仕様書（写真帳作成要領）を参照すること。