


風と雨の強さ


風の強さと想定される被害

平均風速 (m/秒) 予報用語	想定される被害
10以上～15未満 やや強い風	傘がさせない
15以上～20未満 強い風	風に向かって歩くことができない
20以上～25未満 非常に強い風	車の運転を続けるのは危険な状態となる
25以上～30未満 非常に強い風	樹木が倒れ始める 瓦が飛び始める
30以上～ 猛烈な風	屋根が飛ばされるなど、 木造住宅が壊れ始める



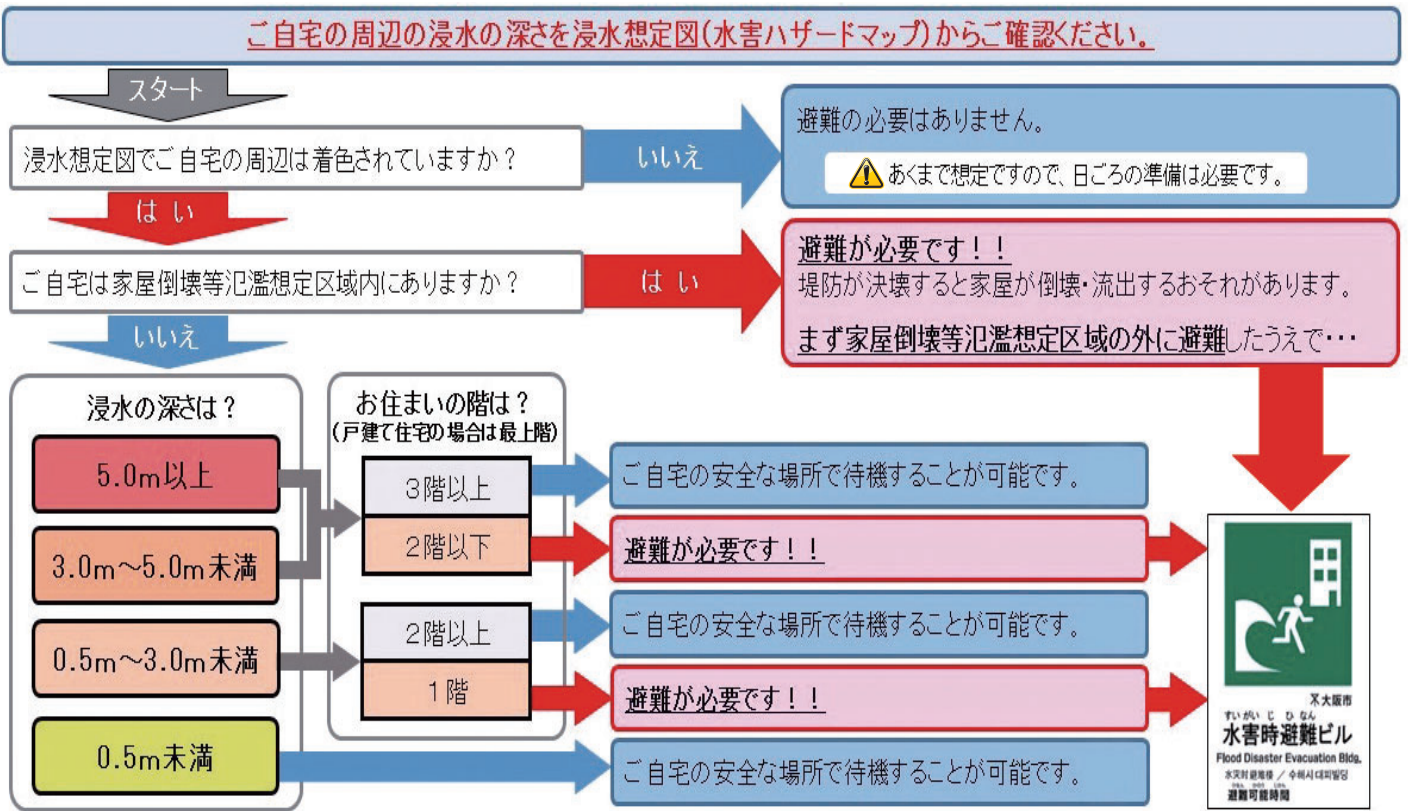
雨の強さと想定される被害

1時間雨量 (mm) 予報用語	想定される被害
10以上～20未満 やや強い雨	長く続くときは注意が必要
20以上～30未満 強い雨	側溝などから水があふれることがある
30以上～50未満 激しい雨	マンホールから水があふれることがある
50以上～80未満 非常に激しい雨	地下街に雨水が流れ込むことがある
80以上～ 猛烈な雨	大規模な災害が発生するおそれ強い



● 避難情報が発令された場合には、以下の「避難フロー」を参考に適切な行動を取りましょう!

河川等氾濫など水害への備え 避難フロー



上記はあくまで目安です。建物により居室の床の高さが異なりますので、上記図によらない場合があります。また、老朽化した木造家屋の場合は家屋倒壊等氾濫想定区域外であっても家屋の倒壊・流出の可能性もあります。

◆ 津波避難施設(津波避難ビル・水害時避難ビル)

大阪市域の地形は比較的平坦であるため、津波や河川氾濫から身を守るためには少しでも早く「高い」場所に避難する必要があります。大阪市では、市民の皆さまの安全を守るために、津波浸水や河川氾濫による浸水のおそれのある22区(天王寺区・阿倍野区以外)を対象に、丈夫で高さのある建物を「津波避難ビル」・「水害時避難ビル」として指定を進めています。