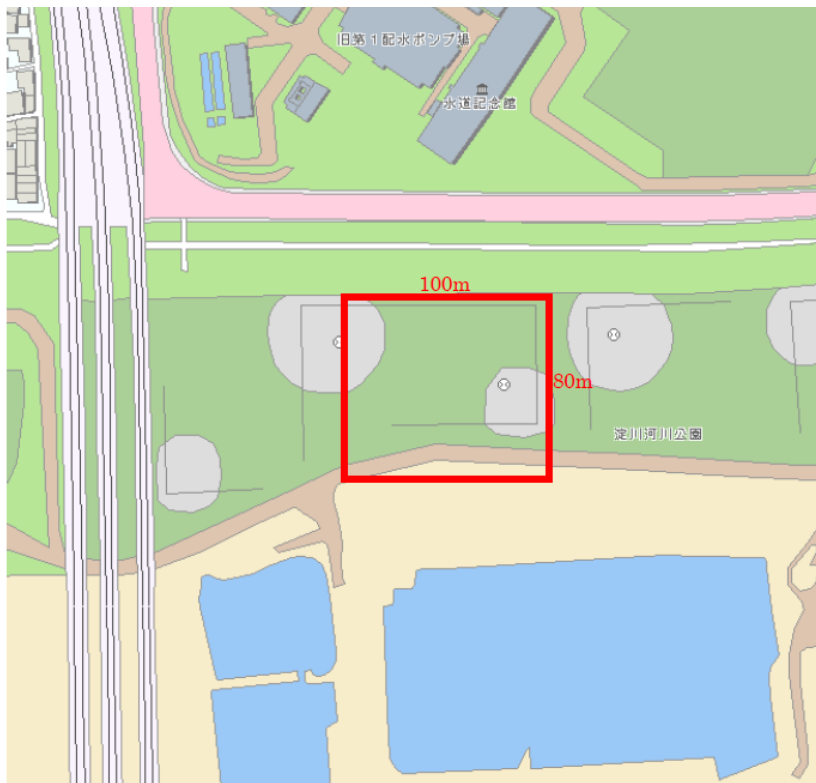


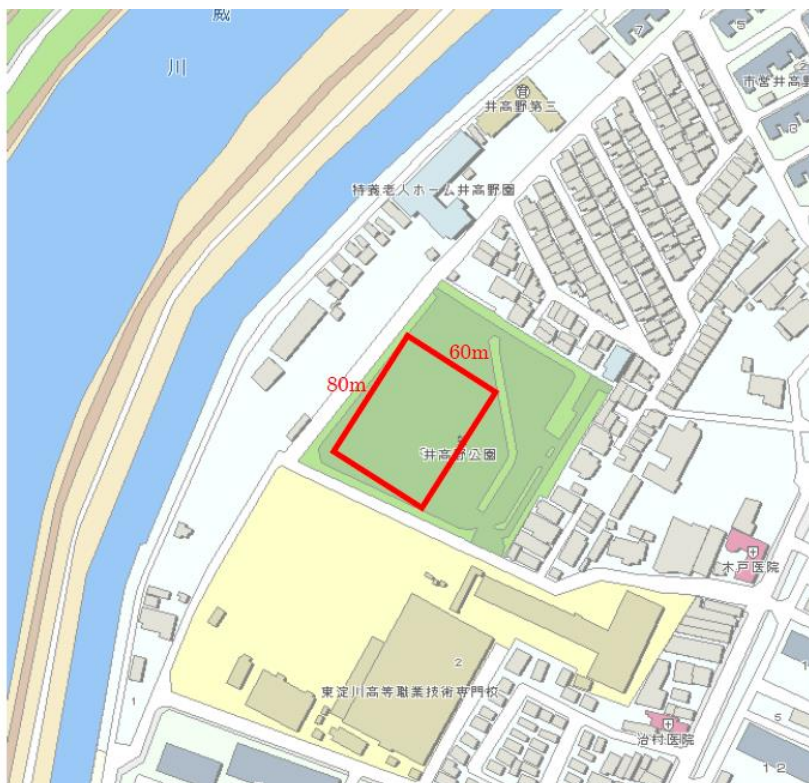
番号	ヘリポート名称	所在地	形状		
			縦(m)	横(m)	表面
14-2	淀川河川敷十三(東)	大阪市東淀川区柴島1	80	100	土



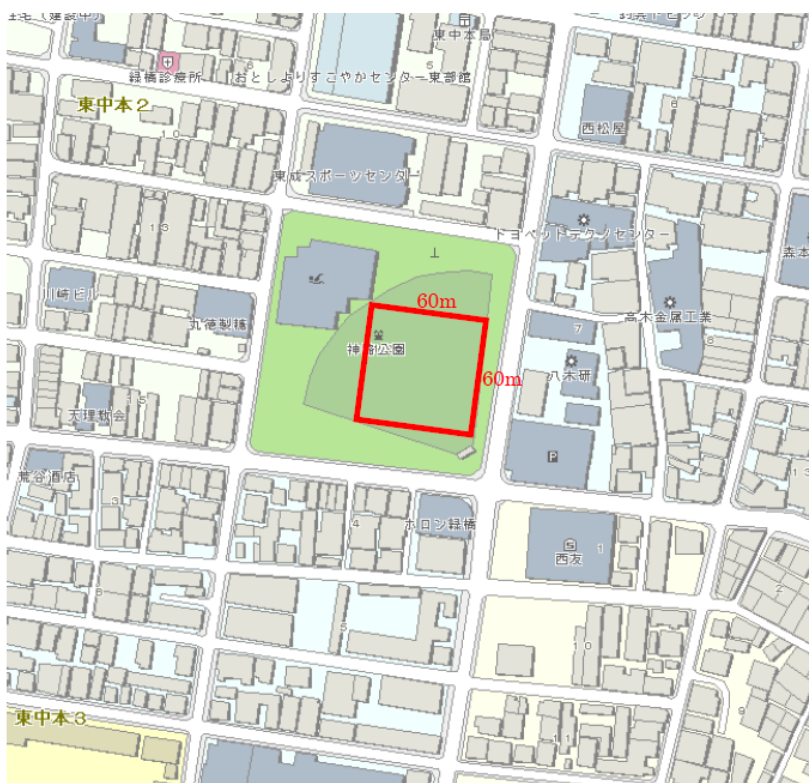
番号	ヘリポート名称	所在地	形状		
			縦(m)	横(m)	表面
15	淀川河川敷豊里	大阪市東淀川区豊里3、大道南1	70	250	土



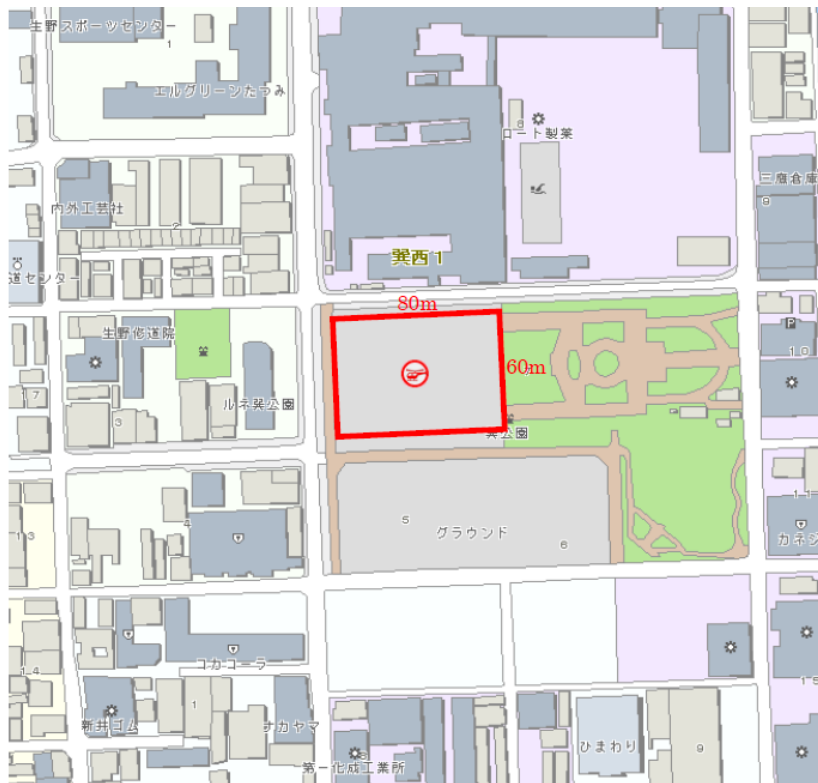
番号	ヘリポート名称	所在地	形状		
			縦(m)	横(m)	表面
16	井高野公園	大阪市東淀川区井高野 3	80	60	土



番号	ヘリポート名称	所在地	形状		
			縦(m)	横(m)	表面
17	神路公園運動場	大阪市東成区東中本 2-12	60	60	土



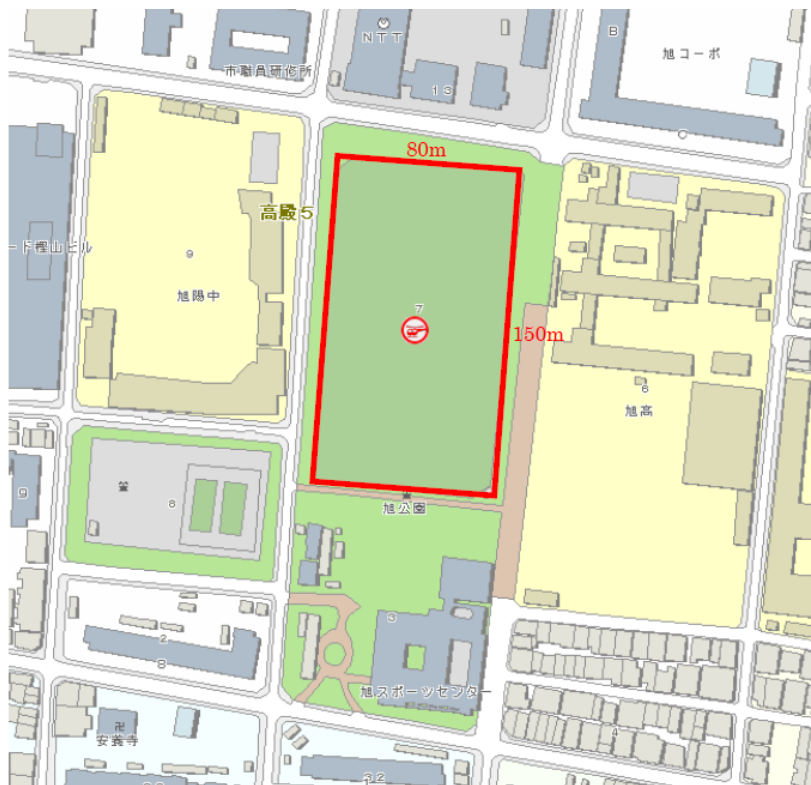
番号	ヘリポート名称	所在地	形状		
			縦(m)	横(m)	表面
18	巽公園自由広場	大阪市生野区巽西 1-7	80	60	土



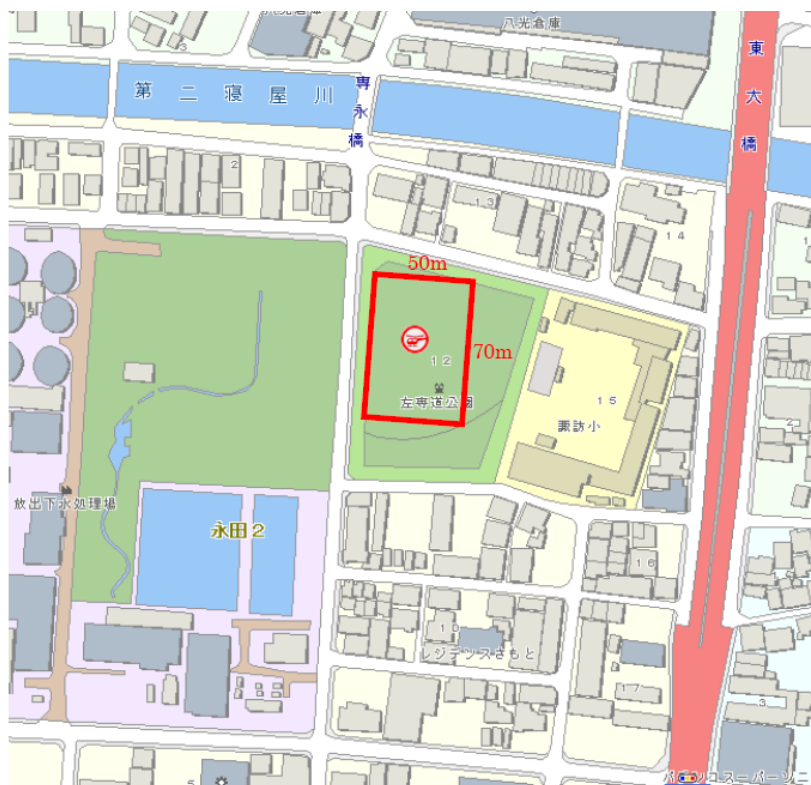
番号	ヘリポート名称	所在地	形状		
			縦(m)	横(m)	表面
19	淀川河川敷太子橋	大阪市旭区太子橋 3	80	350	土



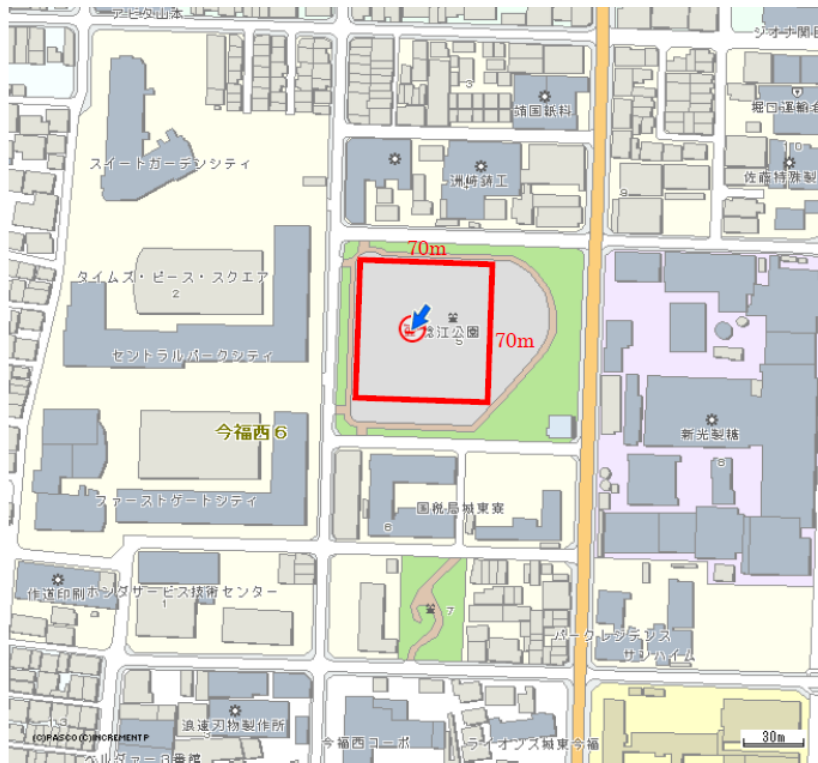
番号	ヘリポート名称	所在地	形状		
			縦(m)	横(m)	表面
20	旭公園野球場	大阪市旭区高殿 5	150	80	土



番号	ヘリポート名称	所在地	形状		
			縦(m)	横(m)	表面
21	左専道公園	大阪市城東区永田 2	70	50	土



番号	ヘリポート名称	所在地	形状		
			縦(m)	横(m)	表面
22	鯉江公園	大阪市城東区今福西 6	70	70	土



番号	ヘリポート名称	所在地	形状		
			縦(m)	横(m)	表面
23-1	鶴見緑地 (展示場)	大阪市鶴見区緑地公園	80	50	アスファルト

