

北区における水害ハザードマップ

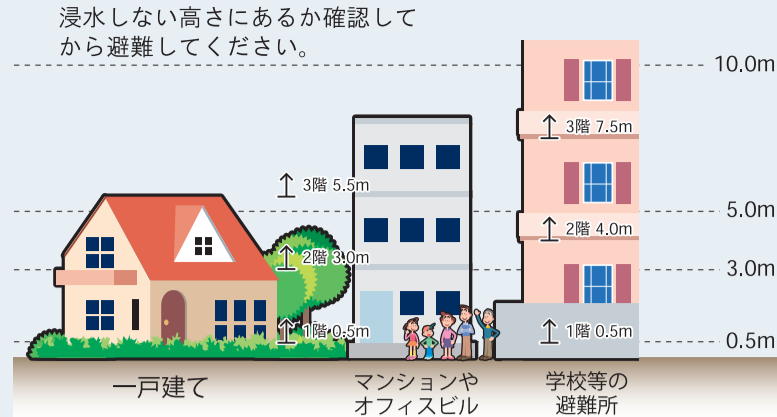
北区では、淀川の氾濫、高潮及び内水氾濫による浸水と南海トラフ巨大地震による津波浸水が想定されています。

- あなたが住まいのところは浸水の恐れはありませんか？
- 最寄りの安全な避難所はどこですか？
- 避難所までの道に、冠水の恐れのある道路やアンダーパスはありませんか？

このマップを参考に、いざというときに安全に避難できるよう、安全な避難場所（災害時避難所等）や避難経路を普段から確認しておきましょう。また、大規模な浸水が発生した場合、災害時避難所が大混雑することが予想されます。避難場所が遠い場合、高齢の方などは避難に時間がかかることが予想されます。これらの避難場所だけでなく、近隣のマンションやビルなどに一時的な避難ができるよう、あらかじめ管理者等と話し合うなどし、複数の避難場所を確保しておくことも大切です。

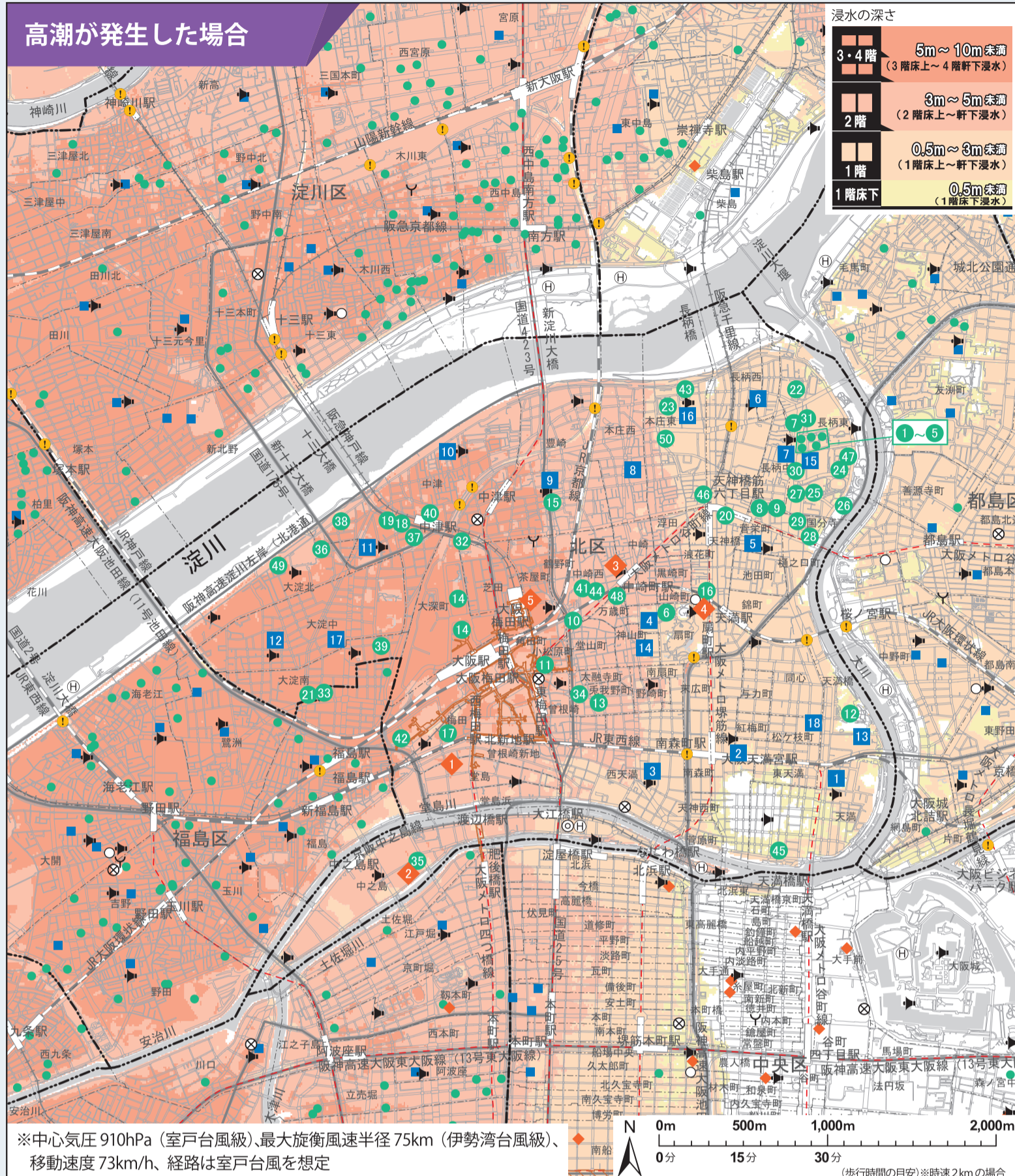
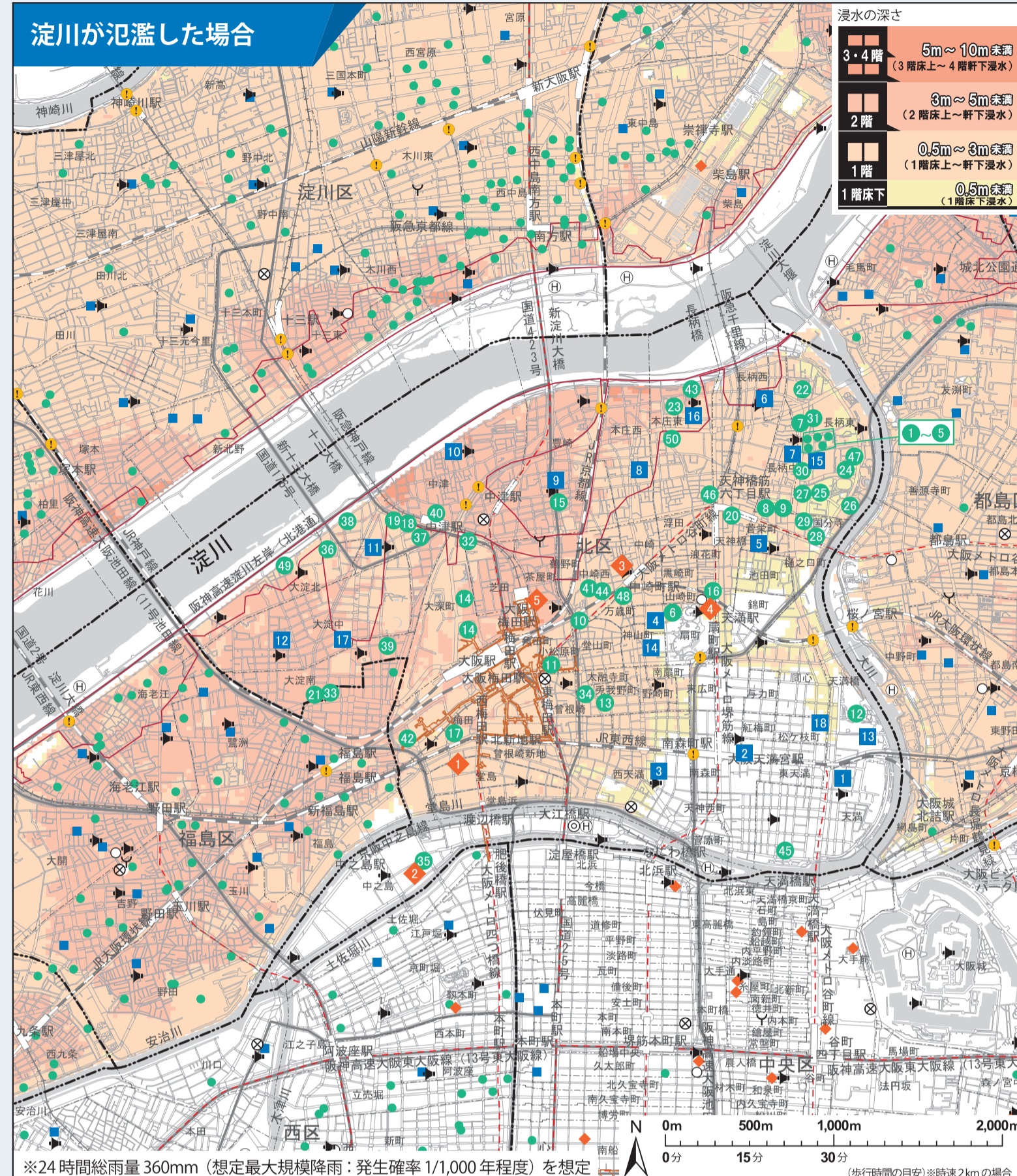

また、風雨の激しいときに避難するのはかえって危険であり、安全が確保されているならば自宅待機することも避難方法のひとつです。

避難イメージ



わが家の安全対策

家屋の浸水・家財の被害を軽減しましょう



日ごろからの心得と準備

避難のときに持っていくもの（非常持出品）を準備しておきましょう

非常持出袋（リュックサックなど）に入れておくもの

- 飲料水
- 非常食
- 貴重品
- 医療品等
- その他

現金（公衆電話用）10円玉・通帳・印鑑・健康保険証・免許証の写しなど

重くなりすぎないよう、最低限（500mlペットボトル2〜3本程度）

食べやすく、保存期間が長く、調理せずに食べられるもの

消費薬や包帯 三角巾など

成人男性で 15kg 成人女性で 10kg

あくまでも目安です。自分で持って避難できる量にしましょう。

災害時避難所

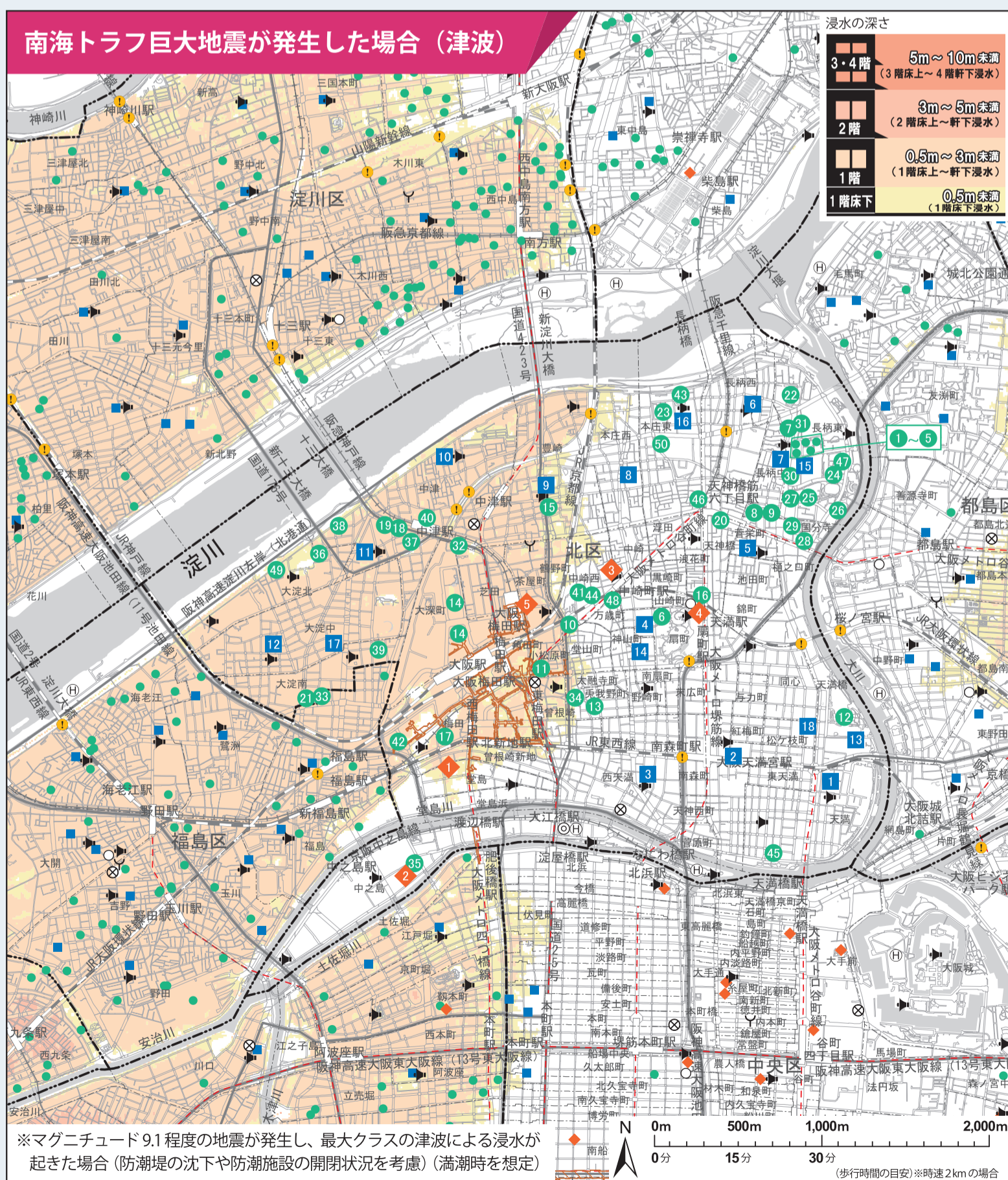
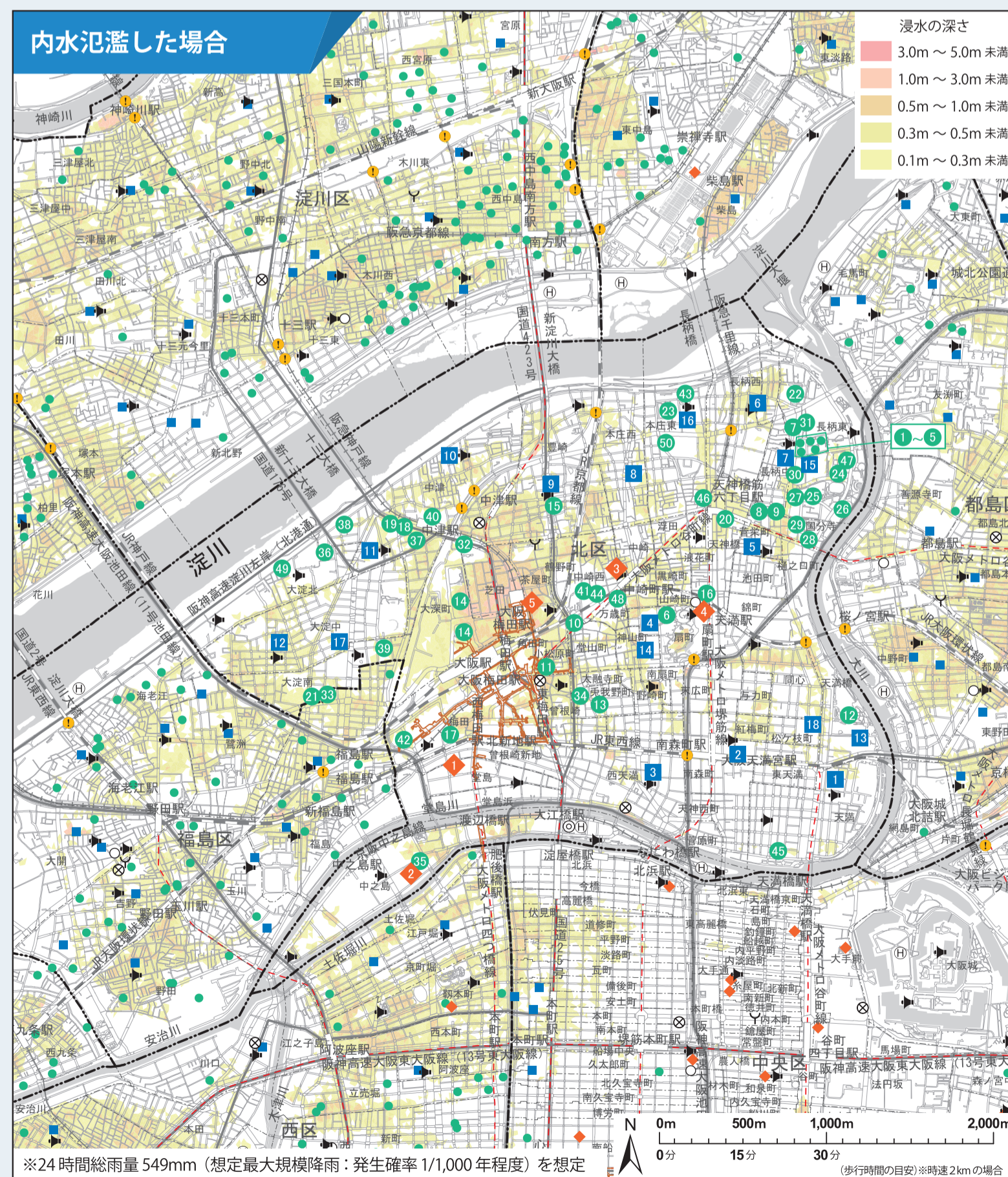
(災害時避難所は、災害の状況に応じて開設されます)

1 堂島地域集会所、堂島・中之島老人憩いの家	堂島 2-2-26
2 大阪市立科学館	中之島 4-2-1
3 済美福祉センター、済美中崎町コミュニティホール	中崎西 1-6-28
4 北区長センター	北深町 2-1-27
5 もと・梅田東小学校体育館	茶屋町 2-9

津波避難ビル

(避難情報が発令されたときに避難が可能※です)

1 市営長柄東住宅 2号館	長柄東 2-5
2 市営長柄東住宅 3号館	長柄東 2-5
3 市営長柄東住宅 4号館	長柄東 2-6
4 市営長柄東住宅 5号館	長柄東 2-6
5 市営長柄東住宅 6号館	長柄東 2-6
6 市営扇町住宅 1号館	扇町 2-3
7 市営長柄東第2住宅 1号館	長柄東 2-7
8 市営長柄中住宅 1号館	長柄中 1-2
9 市営長柄中住宅 2号館	長柄中 1-1
10 ポートピア梅田（北大阪堂山ビル）	堂山町 18-8
11 大阪富国生命ビル	小松原町 2-4
12 OAPタワー	天満橋 1-8-30
13 兎我野町 聚楽マンション	兎我野町 9-2
14 グランフロント大阪 南館、北館	大深町 3-1, 4-20
15 コープ・ジャパン	豊崎 2-8-11
16 第10新興ビル	浪花町 1-23
17 プリーゼタワー	梅田 2-4-9
18 平成医療学園専門学校中津第1校舎	中津 6-10-15
19 平成医療学園専門学校中津第2校舎	中津 6-9-38
20 大阪市立住まい情報センター等建物	天神橋 6-4-20
21 (宗) 本門佛立宗清風寺	大淀南 2-5-5
22 UR賃貸住宅（リバーサイドながら）	長柄東 3-2
23 UR賃貸住宅（リバーサイドほんじょう）	本庄東 3-8, 3-11
24 UR賃貸住宅（さざなみプラザ）	長柄東 2-1
25 UR賃貸住宅（さざなみプラザ第2）	長柄東 1-4
26 UR賃貸住宅（さざなみプラザ第3）	長柄東 1-5
27 UR賃貸住宅（さざなみプラザ第4）	長柄東 1-4
28 UR賃貸住宅（さざなみプラザ第5）	国分寺 1-2
29 UR賃貸住宅（さざなみプラザ第6）	国分寺 1-2
30 UR賃貸住宅（さざなみプラザ第7）	長柄東 2-3
31 UR賃貸住宅（さざなみプラザ第8）	長柄東 2-8
32 平成医療学園専門学校なほ歯科衛生専門学校	大淀南 2-179
33 特別養護老人ホーム淳風おおさか	大淀南 2-5-20
34 123+N大阪本店	兎我野町 16-11
35 国立国際美術館	中之島 4-2-55
36 市営大淀北住宅 1号館	大淀北 1-5-19
37 市営中津第3住宅 1号館	中津 6-2-24
38 阪急観光バス株式会社（立体駐車場 2階部分）	中津 7-7-19
39 J-T大阪ビル	大淀南 1-5-10
40 大阪市立北スポーツセンター	中津 3-4-27
41 ウェルデミキ	中崎西 2-3-28
42 毎日新聞大阪本社ビル毎日インテシオ	梅田 3-4-5
43 市営大淀住宅 1号館	本庄東 3-6-6
44 シティハイツサルキ	中崎西 2-3-36
45 M5 TEMMA	天満 3-1-8
46 ベルコ大阪法宴会館	本庄東 1-1-50
47 さざなみプラザ	長柄東 2-1-22
48 ローレルタワー梅田	万歳町 5-12
49 株式会社ヒラカワ本社ビル	大淀北 1-9-5
50 ライフ本店	本庄東 2-3-35



凡例

- ◆ 災害時避難所
- 津波避難ビル
- 災害時避難所・津波避難ビル
- ◎ 市役所
- 区役所・保健福祉センター
- ⊗ 警察署
- Y 消防署
- Ⓜ 災害時用ヘリポート
- 📣 防災スピーカー
- 🚏 アンダーパス
- 🏠 家屋倒壊等氾濫想定区域
- JR
- 私鉄
- 地下鉄
- 地下街
- 駅
- 国道等
- 区境界線
- 町境界線

地図情報サイト

「マップナビおおさか」

各種ハザードマップや防災施設をインターネットでも確認できます。

※このハザードマップは「水害（河川氾濫、高潮、内水氾濫、津波）」を対象としたものであるため、広域避難場所、一時避難場所は記載しておりません。このハザードマップを参考に、各種水害に対して安全な避難場所のご確認をお願いします。

※浸水想定区域内には地下街等や要配慮者利用施設があります。詳しくは、地域防災計画を参照してください。（地域防災計画は、最寄りの区役所、市役所、大阪市ホームページでご覧いただけます。）

※令和3年3月現在（最新の指定状況はホームページをご参照ください。）

※避難可能時間は、大阪市ホームページに掲載されている「津波避難ビル登録一覧」、「マップナビおおさか」または現地表示板でご確認ください。

家族構成や世帯事情に応じて必要なもの

乳幼児

- 離乳食
- 粉ミルク・液体ミルク
- おむつ
- おしりふきなど

妊婦

- 母子健康手帳
- 脱脂綿
- ガーゼ
- 新生児用品など

高齢者

- 入れ歯
- 介護食
- 大人用おむつなど

疾患のある方

- 主治医連絡先
- 持病薬
- お薬手帳など

ペット

- リード
- ケージ
- トイレ用品
- ペットフードなど

その他

- メガネ
- コンタクトレンズ
- 補聴器など

災害時避難所・津波避難ビル

(災害時避難所は、災害の状況に応じて開設されます)

(津波避難ビルは、避難情報が発令されたときに避難が可能※です)

1 涌川小学校	天満 1-24-15
2 堀川小学校	東天満 2-10-7
3 西天満小学校	西天満 3-12-21
4 扇町小学校	扇町 2-7-24
5 菅北小学校	菅栄町 9-5
6 豊仁小学校	長柄西 2-6-20
7 豊崎小学校	長柄中 2-3-30
8 豊崎本庄小学校	本庄西 2-1-16
9 豊崎小学校	豊崎 4-5-9
10 中津小学校	中津 3-34-18
11 大阪 YMCA インターナショナルスクール	中津 6-7-34
12 大淀小学校	大淀中 4-10-33
13 北稜中学校	天満橋 1-1-58
14 天満中学校	神山町 12-9
15 新豊崎中学校	長柄東 2-2-30
16 豊崎中学校	本庄東 3-4-8
17 大淀中学校	大淀中 2-1-11
18 扇町総合高等学校	松ヶ枝町 1-38

備蓄品を準備しておきましょう

災害発生から数日は、普段通りに買い物ができることが考えられますので、自分や家族の生活必需品を日頃から十分準備しておくで安心です。

□ 日頃の買い置き

- ▶ いつも食べる保存性のよい食料や水を買い置きし、消費したら買い足す（ローリングストック方式）

□ 7日以上の食料

※水を加えて食べる米（アルファ化米）、缶詰、乾パン、インスタント・トレット食品、栄養補助食品、お菓子、調味料、スープなど

□ 7日以上の飲料水

- ▶ 大人1人当たり1日3リットル

□ トイレ用品

- ▶ 簡易トイレ、汚物保管用容器、トイレ袋、トイレトイレットペーパー

□ 燃料

- ▶ カセットコンロ、ガスボンベ、固形燃料

□ 毛布・寝袋

□ 食品用ラップフィルム

□ ポリタンク

ローリングストック方式

賞味期限切れになってしまう前に消費する、経済的な方法です。

いつも食べてるものだから、もしものときに元気が出るね！