

北区における水害ハザードマップ

想定図は想定される浸水の最大深を示していますが、想定以上の豪雨、地震の大きさにより、浸水地域や浸水の深さが大きくなる可能性もあります。

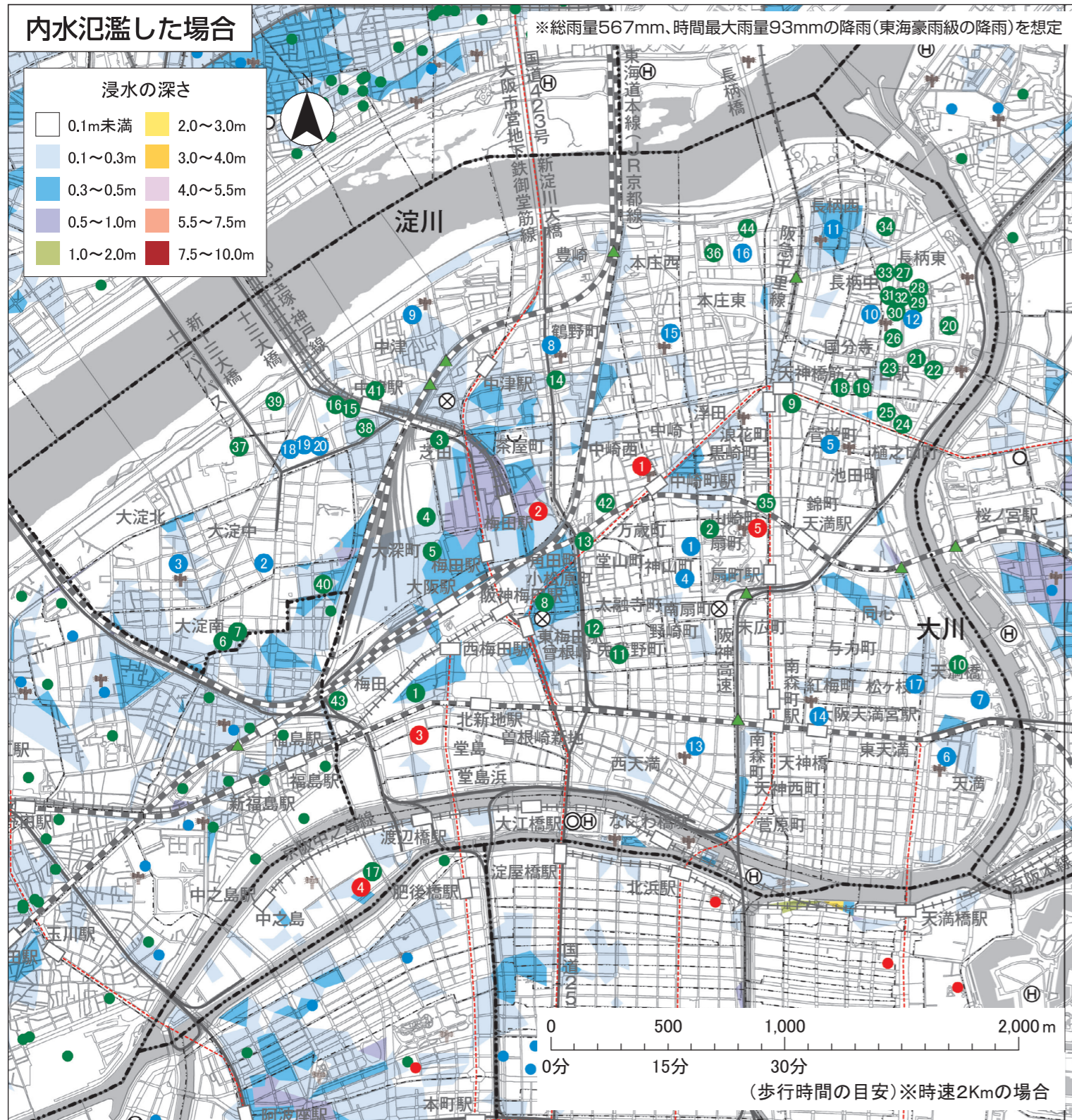
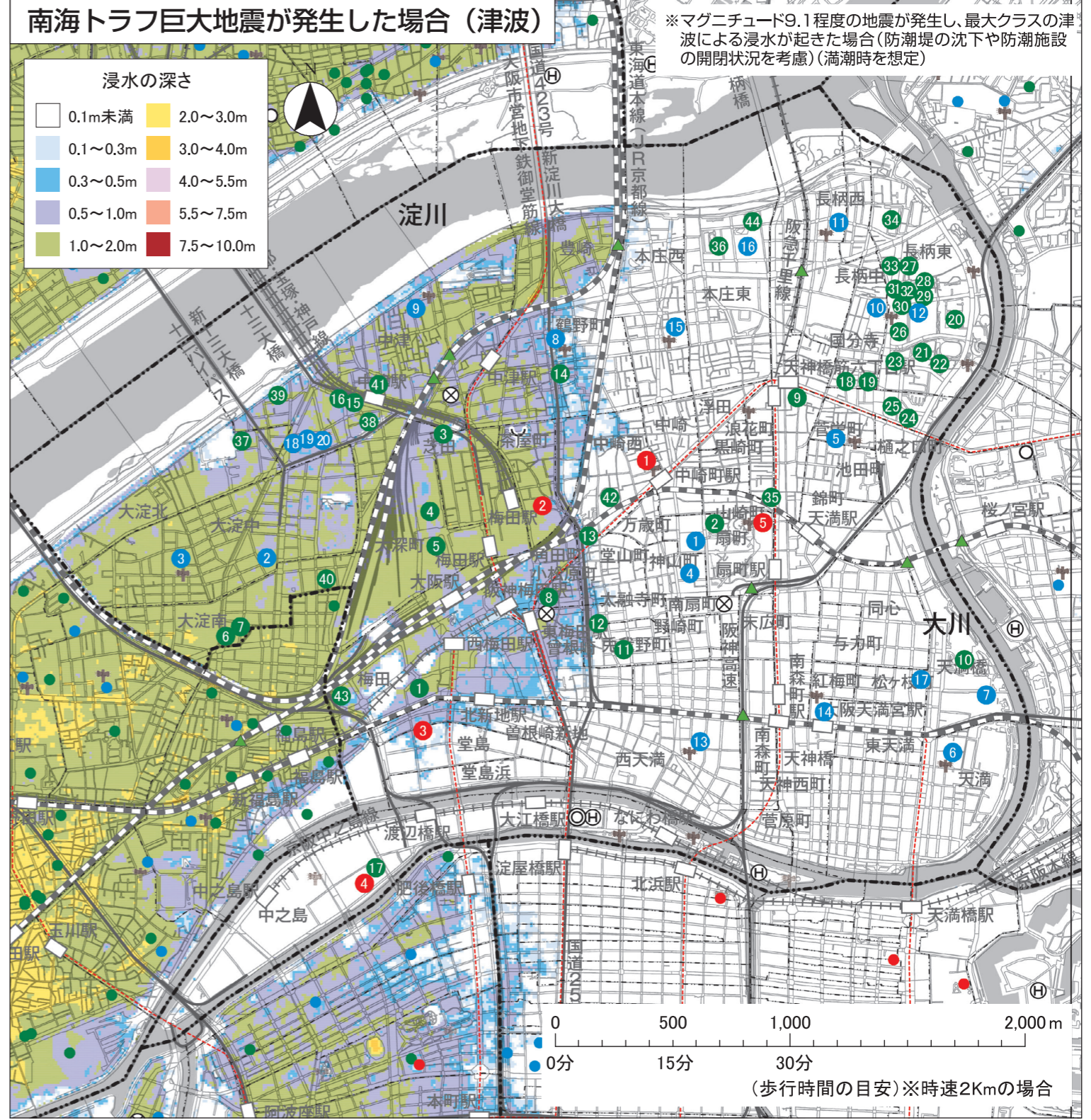
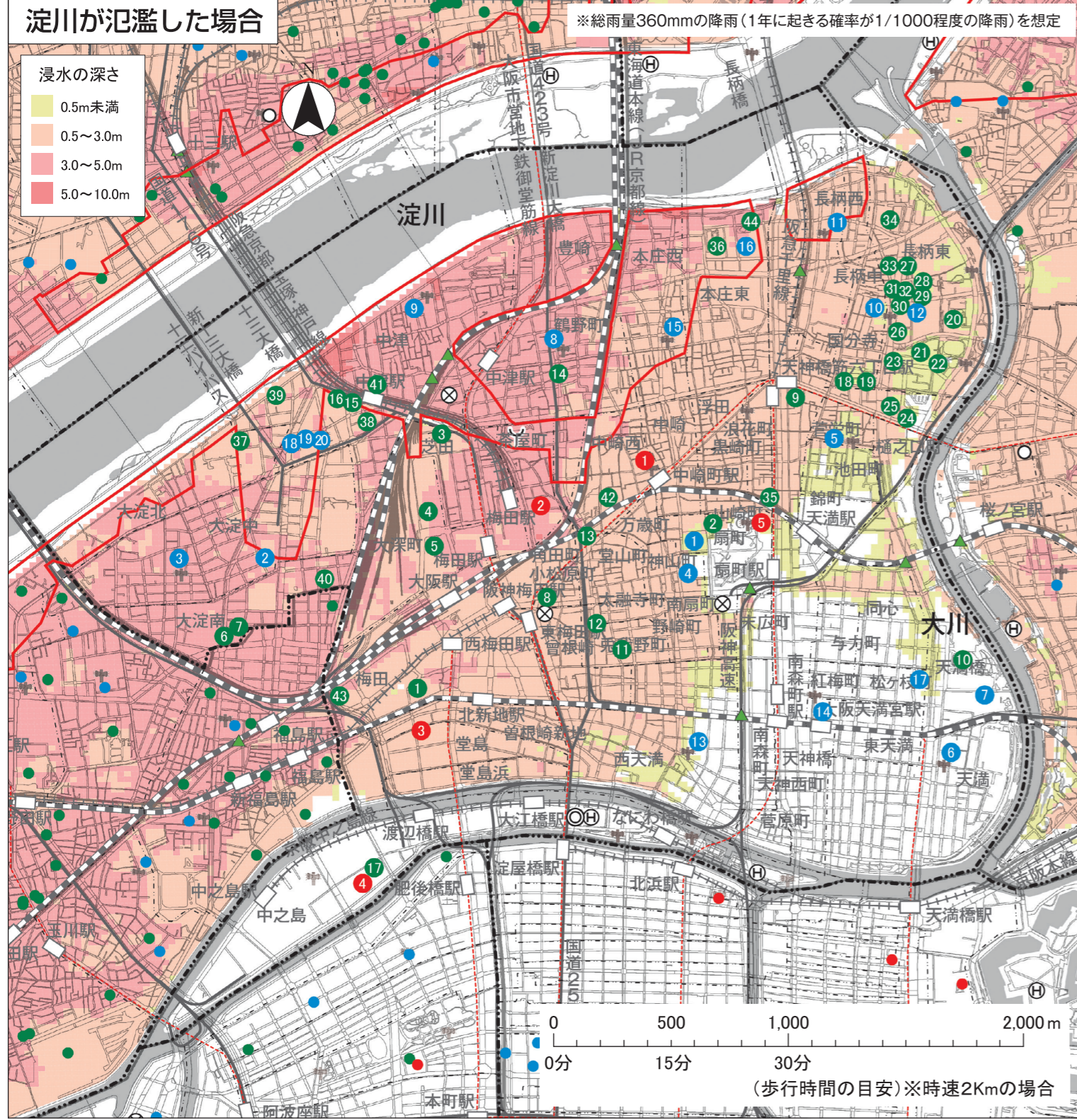
北区では、淀川の氾濫、内水氾濫、南海トラフ巨大地震（大阪市に最短で約110分後に到着）による津波浸水が想定されています。

- あなたがお住まいのところは浸水の恐れはありませんか？
- 最寄りの安全な避難所はどこですか？
- 避難所までの道に、冠水の恐れのある道路やアンダーパスはありませんか？

このマップを参考に、いざというときに安全に避難できるよう、安全な避難場所（災害時避難所・津波避難ビル等）や避難経路を普段から確認しておきましょう。また、大規模な浸水が発生した場合、災害時避難所が大混雑することが予想されます。避難場所が遠い場合、高齢の方などは避難に時間がかかることが予想されます。これらの避難場所だけでなく、近隣のマンションやビルなどに一時的な避難ができるよう、あらかじめ管理者等と話し合うなどし、複数の避難場所を確保しておくことも大切です。また、風雨の激しいときに避難するのはかえって危険であり、安全が確保されているならば自宅で待機することも避難方法のひとつです。

わが家の防災メモ（書き込んでください）

項目	名称
わが家の避難所	
わが家の避難場所（浸水の深さ）	淀川氾濫（ m）
	内水氾濫（ m）
	津波浸水（ m）



災害時避難所

(災害の状況に応じて開設されます)

1	済美福祉センター、済美中崎町コミュニティホール	中崎西 1-6-8
2	もと梅田東小学校校体育館	茶屋町 2-9
3	堂島地域集会所、堂島中之島老人憩の家	堂島 2-2-26
4	大阪市立科学館	中之島 4-2-1
5	北区民センター	扇町 2-1-27

津波避難ビル

(避難勧告・避難指示が発令されたときに避難が可能*です)

1	ブリーゼタワー	梅田 2-4-9
2	市営扇町住宅1号館	扇町 2-3
3	平成医療学園専門学校にわ歯科衛生専門学校	大深町 2-1-79
4	グランフロント大阪 北館	大深町 3-1
5	グランフロント大阪 南館	大深町 4-20
6	宗教法人本門佛立宗清風寺	大深町 2-5-5
7	特別養護老人ホーム淳風おおさか	大深町 2-5-20
8	大阪富国生命ビル	小松原町 2-4
9	大阪市立住まい情報センター	天神橋 6-4-20
10	OAPタワー	天満橋 1-8-30
11	兎我野町 聚楽マンション	兎我野町 9-2
12	1 2 3 +N大阪本店	兎我野町 16-11
13	ポートピア梅田(北大阪堂山ビル)	堂山町 18-8
14	コープ・ジャパン	豊崎 2-8-11
15	平成医療学園専門学校 中津第1校舎	中津 6-10-15
16	平成医療学園専門学校 中津第2校舎	中津 6-9-38
17	国立国際美術館	中之島 4-2-55
18	市営長柄東住宅1号館	長柄中 1-2
19	市営長柄東住宅2号館	長柄中 1-1
20	UR賃貸住宅(さざなみプラザ)	長柄東 2-1
21	UR賃貸住宅(さざなみプラザ第2)	長柄東 1-4
22	UR賃貸住宅(さざなみプラザ第3)	長柄東 1-5
23	UR賃貸住宅(さざなみプラザ第4)	長柄東 1-4
24	UR賃貸住宅(さざなみプラザ第5)	国分寺 1-2
25	UR賃貸住宅(さざなみプラザ第6)	国分寺 1-2
26	UR賃貸住宅(さざなみプラザ第7)	長柄東 2-3
27	UR賃貸住宅(さざなみプラザ第8)	長柄東 2-8
28	市営長柄東住宅2号館	長柄東 2-5
29	市営長柄東住宅3号館	長柄東 2-5
30	市営長柄東住宅4号館	長柄東 2-6
31	市営長柄東住宅5号館	長柄東 2-6
32	市営長柄東住宅6号館	長柄東 2-6
33	市営長柄東第2住宅1号館	長柄東 2-7
34	UR賃貸住宅(リバーサイドながら)	長柄東 3-2
35	第10新興ビル	浪花町 1-23
36	UR賃貸住宅(リバーサイドほんじょう)	本庄東 3-8,3-11
37	市営大淀北住宅1号館	大淀北 1-5-19
38	市営中津第3住宅1号館	中津 6-2-24
39	阪急観光バス株式会社(立体駐車場2階部分)	中津 7-7-19
40	JT大阪ビル	大淀南 1-5-10
41	大阪市立北スポーツセンター	中津 3-4-27
42	ヴィルデミキ	中崎西 2-3-28
43	毎日新聞大阪本社ビル 毎日インテシオ	梅田 3-4-5
44	市営大淀住宅1号館	本庄東 3-6-6

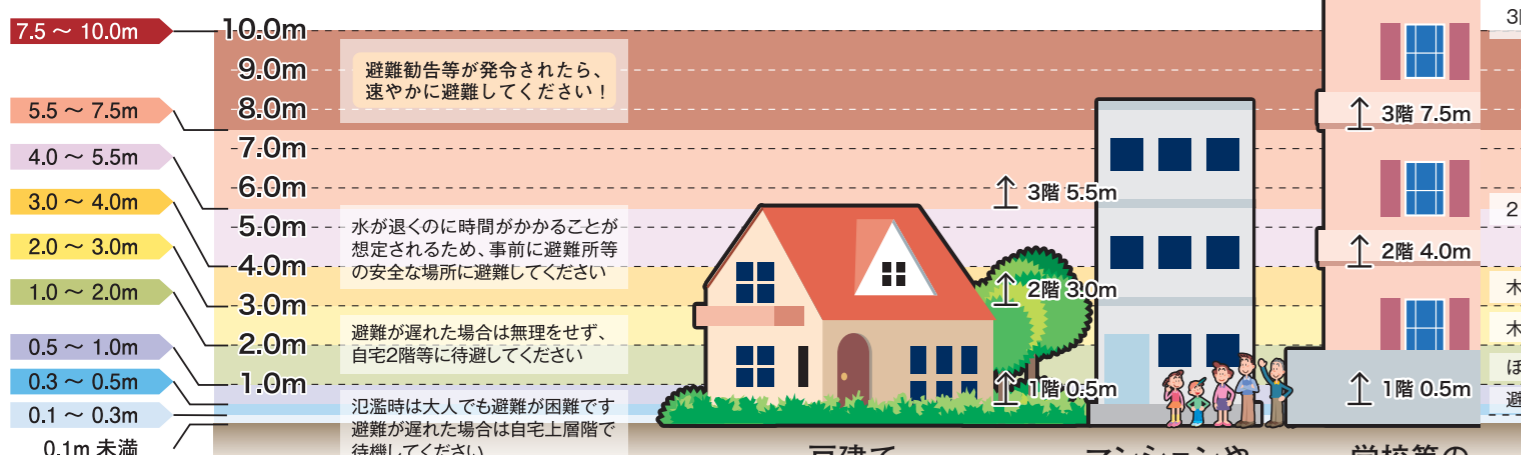
災害時避難所・津波避難ビル

(災害時避難所は、災害の状況に応じて開設されます)
(津波避難ビルは、避難勧告・避難指示が発令されたときに避難が可能*です)

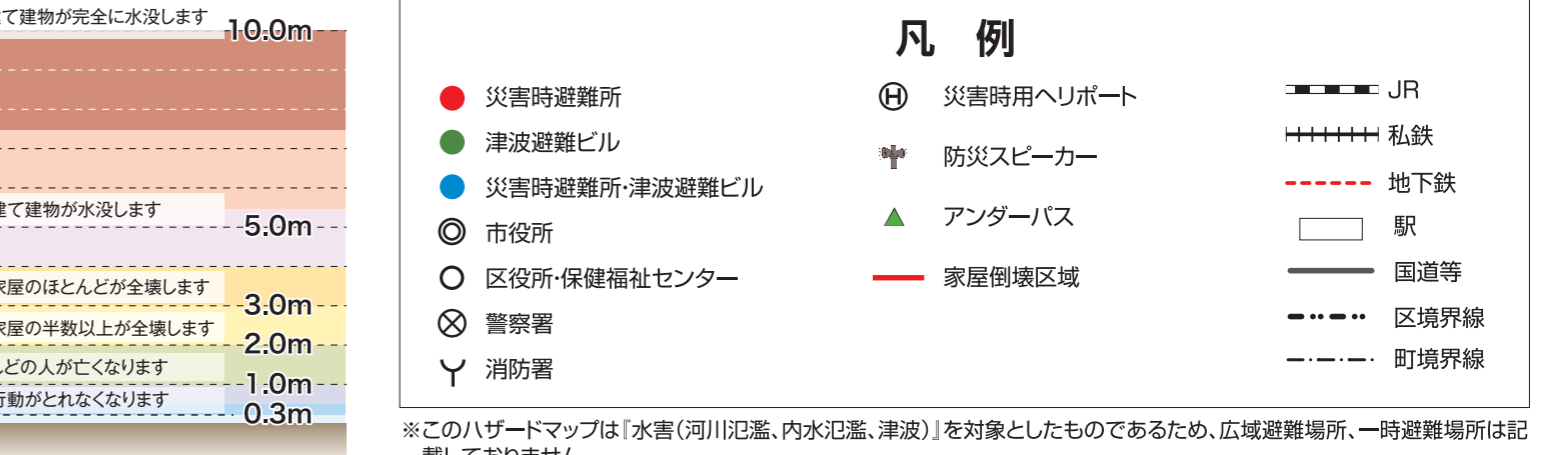
1	扇町小学校	扇町 2-7-24
2	大淀中学校	大淀中 2-1-11
3	大淀小学校	大淀中 4-10-33
4	天満中学校	神山町 12-9
5	菅北小学校	菅栄町 9-5
6	滝川小学校	天満 1-24-15
7	北稜中学校	天満橋 1-1-58
8	豊崎小学校	豊崎 4-5-9
9	中津小学校	中津 3-34-18
10	豊崎東小学校	長柄中 2-3-30
11	豊仁小学校	長柄西 2-6-20
12	新豊崎中学校	長柄東 2-2-30
13	西天満小学校	西天満 3-12-21
14	堀川小学校	東天満 2-10-7
15	豊崎本庄小学校	本庄西 2-1-16
16	豊崎中学校	本庄東 3-4-8
17	扇町総合高等学校	松ヶ枝町 1-38
18	大阪YMCAインターナショナルスクール西側校舎	中津 6-7-34
19	大阪YMCAインターナショナルスクール東側校舎	中津 6-7-34
20	大阪YMCAインターナショナルスクール体育館	中津 6-7-34



河川氾濫・内水氾濫の避難イメージ



津波浸水の避難イメージ



凡例

- 災害時避難所
- 津波避難ビル
- 災害時避難所・津波避難ビル
- 市役所
- 区役所・保健福祉センター
- ⊗ 警察署
- ⌵ 消防署
- Ⓜ 災害時用ヘリポート
- 📢 防災スピーカー
- ▲ アンダーパス
- 家屋倒壊区域
- JR
- 私鉄
- 地下鉄
- 駅
- 国道等
- 区境界線
- 町境界線

※このハザードマップは「水害(河川氾濫、内水氾濫、津波)」を対象としたものであるため、広域避難場所、一時避難場所は記載しておりません。
このハザードマップを参考に、各種水害に対して安全な避難場所のご確認をお願いします。
※浸水想定区域内には地下街等や要配慮者利用施設があります。詳しくは、地域防災計画を参照してください。(地域防災計画は、最寄りの区役所、市役所、大阪市ホームページでご覧頂けます。)