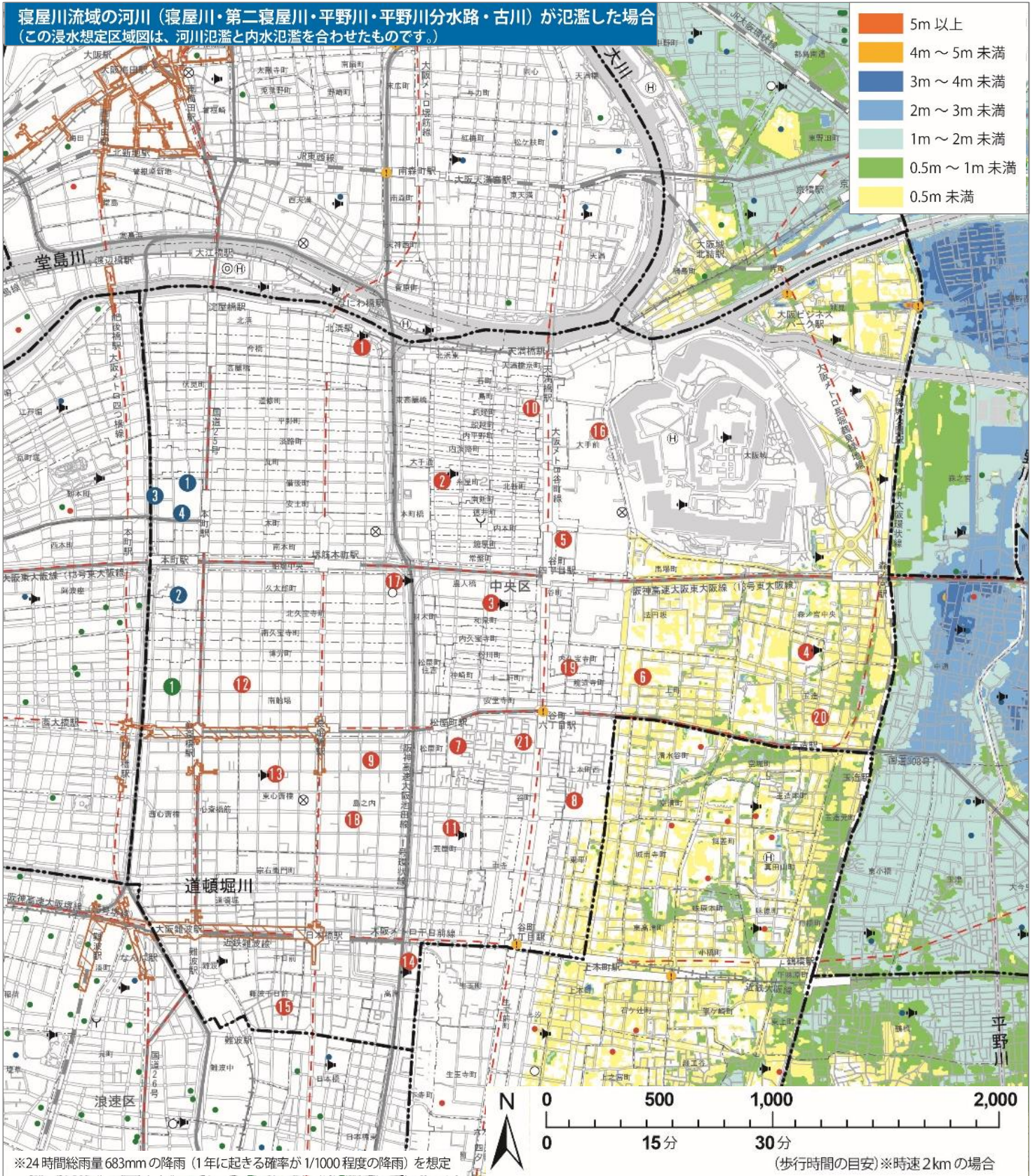


「水害ハザードマップ」(平成30年1月版)の一部修正について

【中央区】

令和2年6月に大阪府寝屋川水系改修工営所より、新たな洪水浸水想定区域図が公表されたので、水害ハザードマップ(平成30年1月版)を下記のとおり修正します。



災害時避難所

(災害の状況に応じて開設されます)

1	開平小学校	今橋 1-5-7
2	中大江小学校、中大江幼稚園	糸屋町2-3-14、南新町2-4-8
3	南大江小学校	農人橋 1-3-3
4	玉造小学校	玉造 2-3-43
5	東中学校	大手前 4-1-5
6	大阪府立中央聴覚支援学校	上町 1-19-31
7	南高等学校	谷町 6-17-32
8	上町中学校	上本町西 3-2-30
9	南中学校	島之内 1-10-23
10	中央高等学校	釣鐘町 1-1-5
11	中央小学校	瓦屋町 2-8-4
12	南幼稚園	南船場 3-2-19
13	南小学校	東心斎橋 1-14-29
14	高津小学校	高津 3-4-21
15	河原会館	難波千日前 5-25
16	大阪府立大手前高等学校	大手前 2-1-11
17	中央区民センター	久太郎町 1-2-27
18	中央会館	島之内 2-12-31
19	銅座幼稚園	内久宝寺町 1-1-4
20	玉造幼稚園	玉造 1-9-10
21	桃園幼稚園	谷町 6-5-34

津波避難ビル

(避難勧告・避難指示が発令されたときに避難が可能*です)

1	南船場心斎橋ビル	南船場 4-7-11
---	----------	------------

災害時避難所・津波避難ビル










(災害時避難所は、災害の状況に応じて開設されます)

(津波避難ビルは、避難勧告・避難指示が発令されたときに避難が可能*です)

1	本願寺津村別院（北御堂）	本町 4-1-3
2	真宗大谷派難波別院（南御堂）	久太郎町 4-1-11
3	愛日会館	本町 4-7-11
4	相愛中学校・高等学校	本町 4-1-23

凡例

- 災害時避難所
- 津波避難ビル
- 災害時避難所・津波避難ビル
- ◎ 市役所
- 区役所・保健福祉センター
- ⊗ 警察署
- ∩ 消防署
- Ⓜ 災害時用ヘリポート
- ▶ 防災スピーカー
- ⚠ アンダーパス

-  家屋倒壊等氾濫想定区域
-  JR
-  私鉄
-  地下鉄
-  地下街
-  駅
-  国道等
-  区境界線
-  町境界線