

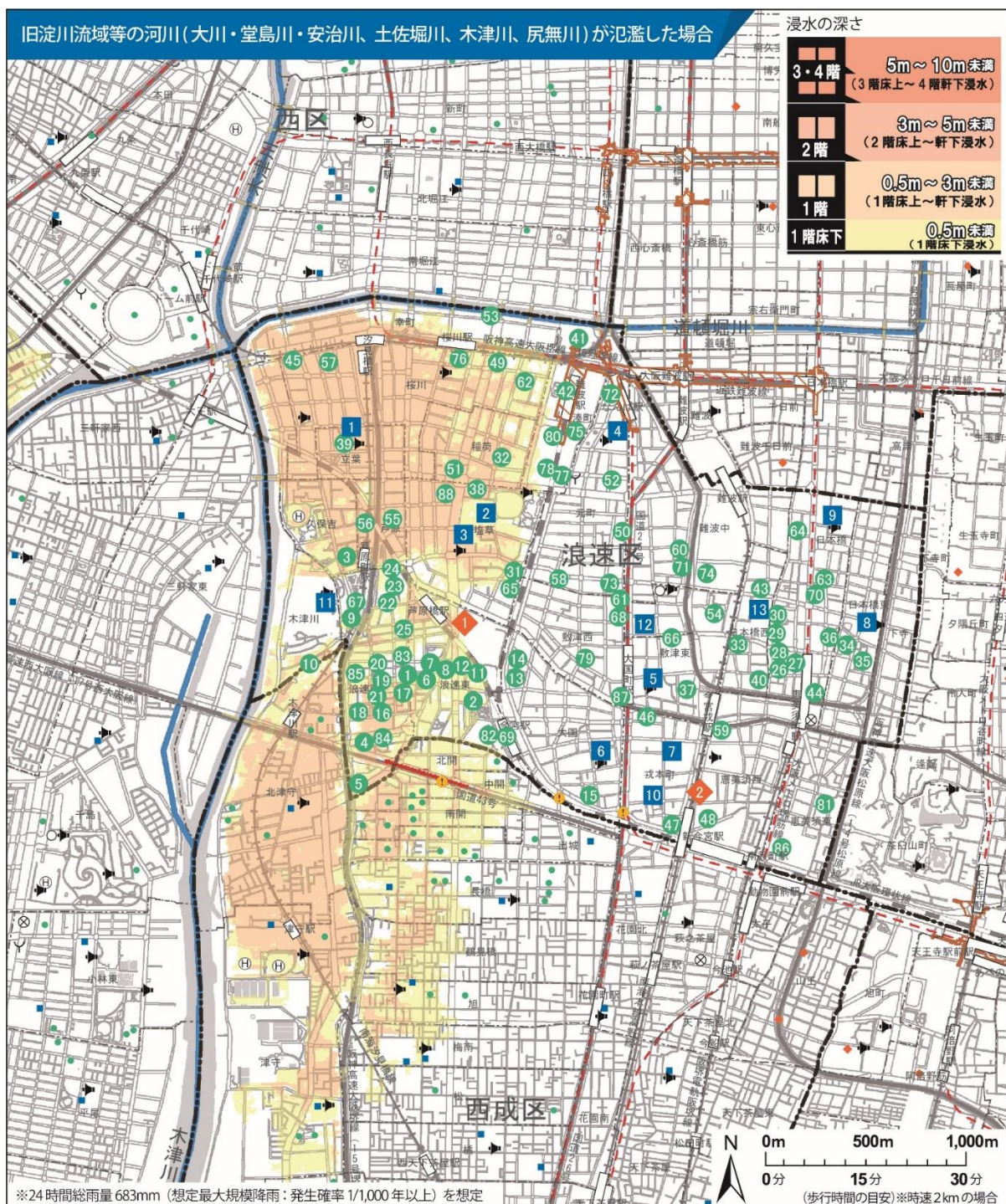
「水害ハザードマップ」(令和3年3月版)の追加について

【浪速区】

大阪府より、令和4年2月に新たな洪水浸水想定区域図が公表されましたので、水害ハザードマップ(令和3年3月版)に下記図面を追加します。

浸水想定条件		公表年月	問合せ先	電話番号
大阪市域に高潮警報が発表 24時間総雨量 683mm 1時間最大雨量 138.1mm	想定最大規模降雨 (発生確率 1/1,000 年以上)	令和4年2月	大阪府 西大阪治水事務所	06-6541-7771

※大阪市域に高潮警報が発表(木津川水門、安治川水門、尻無川水門が閉鎖)された状況で、想定最大規模の雨が降った場合に浸水が想定されています。



災害時避難所

(災害時避難所は、災害の状況に応じて開設されます)

1	栄小学校	浪速東 1-1-61
2	YOLO BASE	恵美須西 3-13-24

災害時避難所・津波避難ビル

(災害時避難所は、災害の状況に応じて開設されます)

(津波避難ビルは、避難情報が発令されたときに避難が可能*です)

1	もと立葉小学校	立葉 2-1-15
2	難波中学校	塩草 1-1-59
3	塩草立葉小学校	塩草 1-4-31
4	難波元町小学校	元町 1-5-30
5	敷津小学校	敷津東 3-9-32
6	大国小学校	大國 1-9-3
7	木津中学校	戎本町 1-3-46
8	もと日東小学校	日本橋東 3-1-23
9	もと日本橋小学校	日本橋 3-2-27
10	大阪府立今宮高等学校	戎本町 2-7-39
11	大阪府立難波支援学校大阪府立なにわ高等支援学校	木津川 2-3-30
12	学校法人大阪中華学校	敷津東 1-8-13
13	日本橋小中一貫校	日本橋西 1-7-6

津波避難ビル

(避難情報が発令されたときに避難が可能*です)

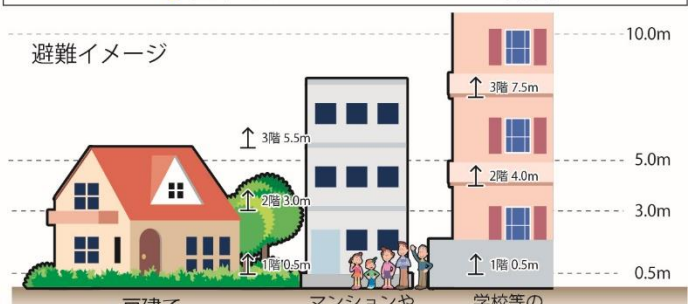
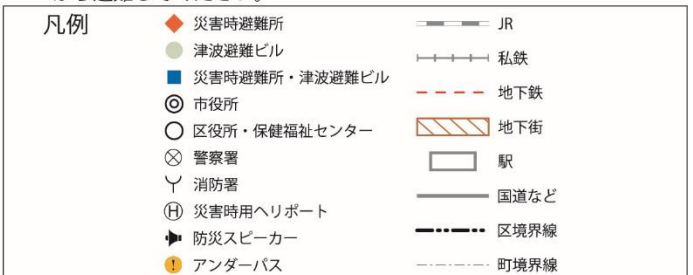
1	市営浪速第6住宅2号館	浪速西 2-3
2	市営浪速第7住宅3号館	浪速東 3-4
3	市営浪速第8住宅2号館	久保吉 1-6
4	市営浪速第9住宅2号館	浪速西 4-1-40
5	市営浪速第9住宅3号館	浪速西 4-2
6	市営浪速第10住宅1号館	浪速東 2-10-11
7	市営浪速第10住宅2号館	浪速東 2-9
8	市営浪速第10住宅3号館	浪速東 2-5
9	市営浪速西第3住宅1号館	浪速西 1-11
10	市営浪速西第3住宅2号館	木津川 2-4
11	市営浪速東第2住宅1号館	浪速東 2-2
12	市営浪速東第2住宅2号館	浪速東 2-4
13	市営大國住宅1号館	大國 3-5-14
14	市営大國住宅2号館	大國 3-3-23
15	市営大國南住宅1号館	大國 2-18
16	市営西栄住宅1号館	浪速西 3-8
17	市営西栄住宅2号館	浪速西 3-1
18	市営西栄住宅3号館	浪速西 3-7
19	市営新浪速第1住宅1号館	浪速西 2-5
20	市営新浪速第1住宅2号館	浪速西 2-5
21	市営新浪速第1住宅3号館	浪速西 3-8
22	市営新浪速第2住宅1号館	浪速西 1-2
23	市営新浪速第2住宅2号館	浪速西 1-2
24	市営新浪速第2住宅3号館	浪速西 1-2
25	市営にしはま住宅1号館	浪速西 1-4
26	市営日本橋住宅1号館	日本橋 5-20
27	市営日本橋住宅2号館	日本橋 5-15
28	市営日本橋住宅3号館	日本橋 5-20
29	市営日本橋住宅4号館	日本橋 5-16
30	市営日本橋住宅5号館	日本橋 5-16
31	市営塩草第3住宅1号館	塩草 2-1-25
32	市営稲荷住宅1号館	稲荷 1-5-20
33	市営日本橋西住宅1号館	日本橋西 2-2
34	市営日東住宅1号館	日本橋東 3-3
35	市営日東住宅2号館	日本橋東 3-6-2
36	市営日東住宅3号館	日本橋 5-2-18
37	市営敷津東住宅1号館	敷津東 3-5
38	市営塩草住宅1号館	塩草 1-1-1
39	市営立葉住宅1号館	立葉 2-2-7
40	市営広田住宅1号館	日本橋西 2-7-30
41	湊町リバープレイス	湊町 1-3-1
42	OCAT (大阪シティエアターミナルビル)	湊町 1-4-1
43	ジョーシン本社ビル	日本橋西 1-6-5

津波避難ビル

(避難情報が発令されたときに避難が可能*です)

44	ジョーシンJ&Pテクノランド	日本橋 5-6-7
45	ニッパビル	桜川 4-4-26
46	(株)新大阪互助会 本社ビル	戎本町 1-7-23
47	(株)新大阪互助会 総合会館	戎本町 2-3-7
48	(株)新大阪互助会 新今宮ビル	恵美須西 3-14-13
49	東洋テック(株)	桜川 1-7-18
50	東横イン大阪なんば	元町 2-8-7
51	関西金網(株)	稲荷 2-7-8
52	ユニティービル	元町 1-11-20
53	(株)ニューエスト	幸町 2-1-4
54	(株)クボタ本社ビル、第二ビル、体育館	敷津東 1-2-47
55	東洋紙業(株) 大阪支社 3号館	芦原 1-3-18
56	東洋紙業(株) 高速ビル	芦原 2-5-56
57	(株)5 5 1 蓬莱	桜川 4-2-5
58	(株)イワセ・エスタ	元町 3-12-20
59	大阪市清掃連合協同組合	恵美須西 2-14-27
60	日本郵便(株)浪速郵便局	難波中 3-10-1
61	トヨタカローラ浪速(株)	敷津西 1-1-2
62	(株)関西マツダ	桜川 1-3-25
63	岡本無線電機(株) 本社ビル	日本橋 4-8-4
64	正電社・Shoden 1ばん店	日本橋 3-8-9
65	日本ハム西販売(株)	塩草 2-8-3
66	大阪木津地方卸売市場	敷津東 2-2-8
67	(株)芦原自動車教習所	浪速西 1-12-23
68	(株)スズキ自販近畿 本社ビル	敷津西 1-1-5
69	ホームセンターコーナン JR 今宮駅前店	浪速東 3-1-20
70	永和信用金庫	日本橋 4-7-20
71	(学) エール学園 3号館	難波中 3-13-1
72	代々木ゼミナール大阪南校	元町 1-2-3
73	ニッシン・ナンバ・イン	元町 3-10-18
74	(株)ヤマダ電機 LABI1 なんば駐車場	難波中 2-11-35
75	難波サンケイビル	湊町 2-1-57
76	ベルコシティホール桜川	桜川 2-2-28
77	アーベインなんば	湊町 2-1-34
78	アーベインなんばウエスト	湊町 2-2-22
79	ウィークリーグリーンINなんば	敷津西 2-7-23
80	なんばセントラルプラザリバーガーデン	湊町 2-2-5
81	東横 INN 大阪通天閣前	恵美須東 2-3-4
82	市営浪速第7住宅1号館	浪速東 3-2-14
83	市営浪速第6住宅1号館	浪速西 2-2
84	市営浪速第9住宅1号館	浪速西 4-1-50
85	大阪府病院協会看護専門学校	浪速西 2-13-9
86	マルハン新世界店	恵美須東 3-4-36
87	ホテルソビアルなんば大國町	敷津西 2-2-5
88	ライブ塩草店	塩草 3-1-1

注) 津波避難ビルは、避難する場所が浸水しない高さにあるか確認してから避難してください。



※令和3年3月現在(最新の指定状況はホームページをご参照ください。)

※避難可能時間は、大阪市ホームページに掲載している「津波避難ビル登録一覧」、「マップナビおおさか」または現地表示板でご確認ください。